

501 VALDEFUENTES DEL PÁRAMO

523

513

401

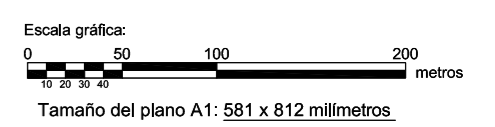
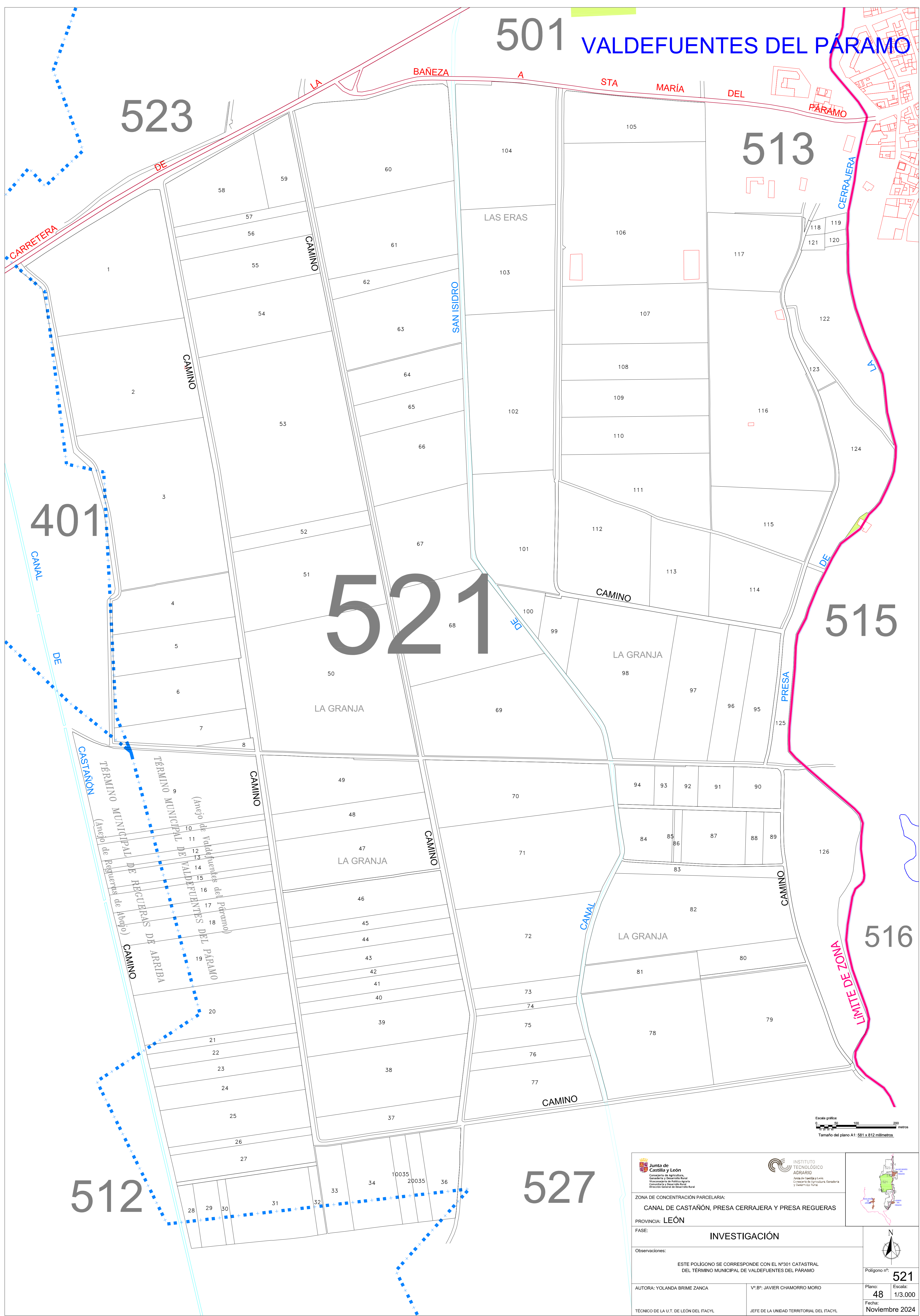
521



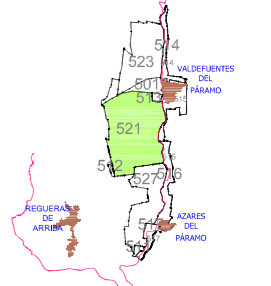
515

516

512

527



 <p>Junta de Castilla y León Consejería de Agricultura, Ganadería y Desarrollo Rural Viceministerio de Política Agraria Comunidad y Desarrollo Rural Dirección General de Desarrollo Rural</p>	 <p>INSTITUTO TECNOLÓGICO AGRARIO Red de Castilla y León Consejería de Agricultura, Ganadería y Desarrollo Rural</p>	
ZONA DE CONCENTRACIÓN PARCELARIA: CANAL DE CASTAÑÓN, PRESA CERRAJERA Y PRESA REGUERAS		
PROVINCIA: LEÓN		
FASE: INVESTIGACIÓN		
Observaciones: ESTE POLIGONO SE CORRESPONDE CON EL Nº301 CATASTRAL DEL TERMINO MUNICIPAL DE VALDEFUENTES DEL PÁRAMO		
AUTORA: YOLANDA BRIME ZANCA	Vº.Bº: JAVIER CHAMORRO MORO	Polígono nº: 521
TÉCNICO DE LA U.T. DE LEÓN DEL ITACYL		JEFE DE LA UNIDAD TERRITORIAL DEL ITACYL
Plano: 48	Escala: 1/3.000	Fecha: Noviembre 2024