

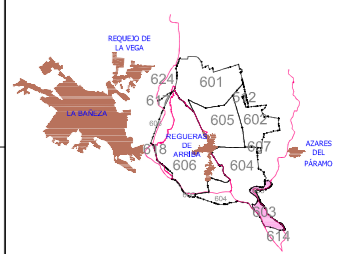


Escala gráfica:
 0 50 100 200 metros
 Tamaño del plano A1: 581 x 812 milímetros.

 Junta de Castilla y León <small>Comunidad Autónoma de Castilla y León</small> <small>Consejería de Agricultura, Ganadería y Desarrollo Rural</small> <small>Viceconsejería de Política Agraria</small> <small>Comisión y Dirección Rural</small> <small>Dirección General de Desarrollo Rural</small>	 INSTITUTO TECNOLÓGICO AGRARIO <small>Junta de Castilla y León</small> <small>Consejería de Agricultura, Ganadería y Desarrollo Rural</small>	
PROVINCIA: LEÓN		
FASE: INVESTIGACIÓN		
Observaciones: ESTE POLÍGONO SE CORRESPONDE CON EL N° 103 CATASTRAL DEL TÉRMINO MUNICIPAL DE REGUERAS DE ARRIBA		
AUTORA: YOLANDA BRIME ZANCA	Vº Bº: JAVIER CHAMORRO MORO	Polígono nº: 603
TÉCNICO DE LA U.T. DE LEÓN DEL ITACYL	JEFE DE LA UNIDAD TERRITORIAL DEL ITACYL	Plano: 53 Escala: 1/3.000 Fecha: Noviembre 2024