

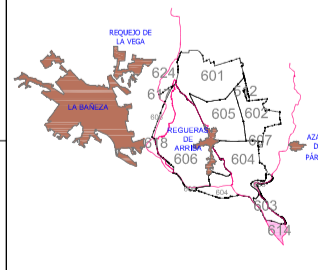



Escala gráfica:  
 0 50 100 200 metros  
 Tamaño del plano A1: 581 x 812 milímetros.

 		
ZONA DE CONCENTRACIÓN PARCELARIA: <b>CANAL DE CASTAÑÓN, PRESA CERRAJERA Y PRESA REGUERAS</b> PROVINCIA: <b>LEÓN</b>		
FASE: <b>INVESTIGACIÓN</b>		 Polígono nº: <b>614</b>
Observaciones: ESTE POLÍGONO SE CORRESPONDE CON EL Nº 204 CATASTRAL DEL TÉRMINO MUNICIPAL DE CEBRONES DEL RÍO		
AUTORA: YOLANDA BRIME ZANCA	Vº.Bº: JAVIER CHAMORRO MORO	Plano: <b>58</b> Escala: <b>1/3.000</b>
TÉCNICO DE LA U.T. DE LEÓN DEL ITACYL		Fecha: <b>Noviembre 2024</b>