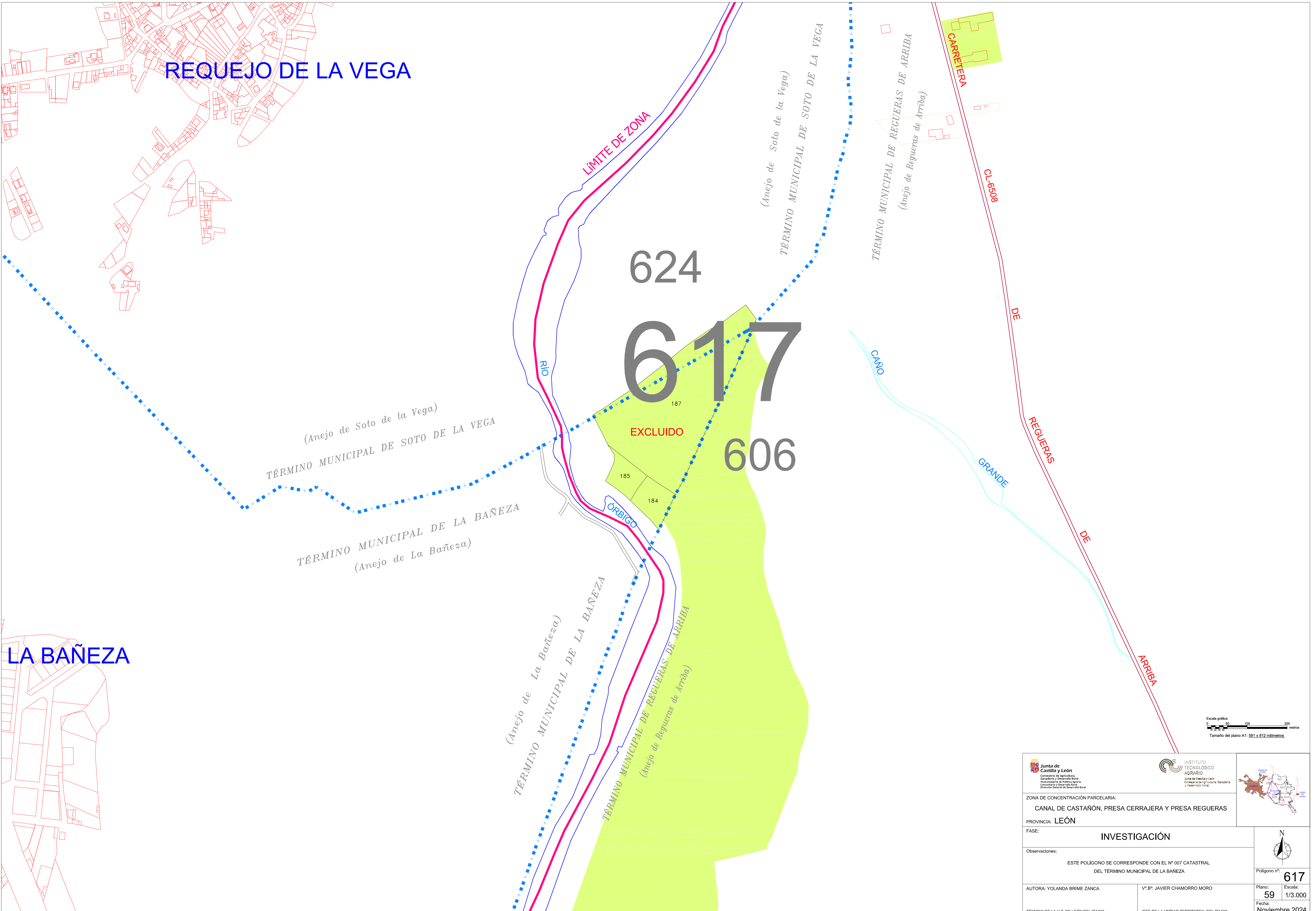


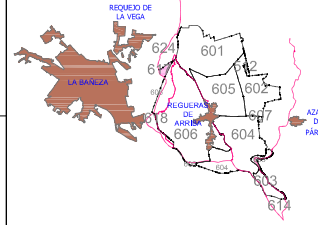



REQUEJO DE LA VEGA



LA BAÑEZA

Escala gráfica:
 0 50 100 200 metros
 Tamaño del plano A1: 581 x 812 milímetros.

 		
ZONA DE CONCENTRACIÓN PARCELARIA: CANAL DE CASTAÑÓN, PRESA CERRAJERA Y PRESA REGUERAS		
PROVINCIA: LEÓN		
FASE: INVESTIGACIÓN		 Polígono nº: 617
Observaciones: ESTE POLÍGONO SE CORRESPONDE CON EL Nº 007 CATASTRAL DEL TÉRMINO MUNICIPAL DE LA BAÑEZA		
AUTORA: YOLANDA BRIME ZANCA	Vº.Bº: JAVIER CHAMORRO MORO	Plano: 59 Escala: 1/3.000
TÉCNICO DE LA U.T. DE LEÓN DEL ITACYL		Fecha: Noviembre 2024