

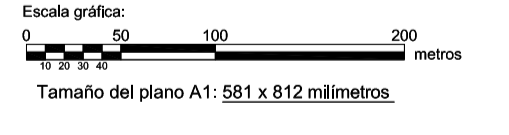
LA BAÑEZA



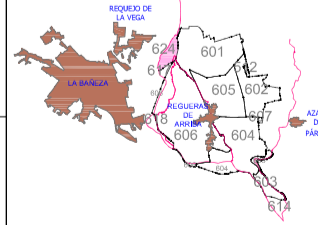
624 601 617

LÍMITE DE ZONA

CARRETERA CL-622 DE SANTA MARÍA DEL PÁRAMO

CARRETERA CL-6508 DE REGUERAS DE ARRIBA



 		
<p>ZONA DE CONCENTRACIÓN PARCELARIA: CANAL DE CASTAÑÓN, PRESA CERRAJERA Y PRESA REGUERAS</p> <p>PROVINCIA: LEÓN</p> <p>FASE: INVESTIGACIÓN</p>		
<p>Observaciones: ESTE POLÍGONO SE CORRESPONDE CON EL Nº 104 CATASTRAL DEL TÉRMINO MUNICIPAL DE SOTO DE LA VEGA</p>		<p>Polígono nº: 624</p>
<p>AUTORA: YOLANDA BRIME ZANCA</p>	<p>Vº.Bº: JAVIER CHAMORRO MORO</p>	<p>Plano: 61 Escala: 1/3.000</p>
<p>TÉCNICO DE LA U.T. DE LEÓN DEL ITACYL</p>	<p>JEFE DE LA UNIDAD TERRITORIAL DEL ITACYL</p>	<p>Fecha: Noviembre 2024</p>