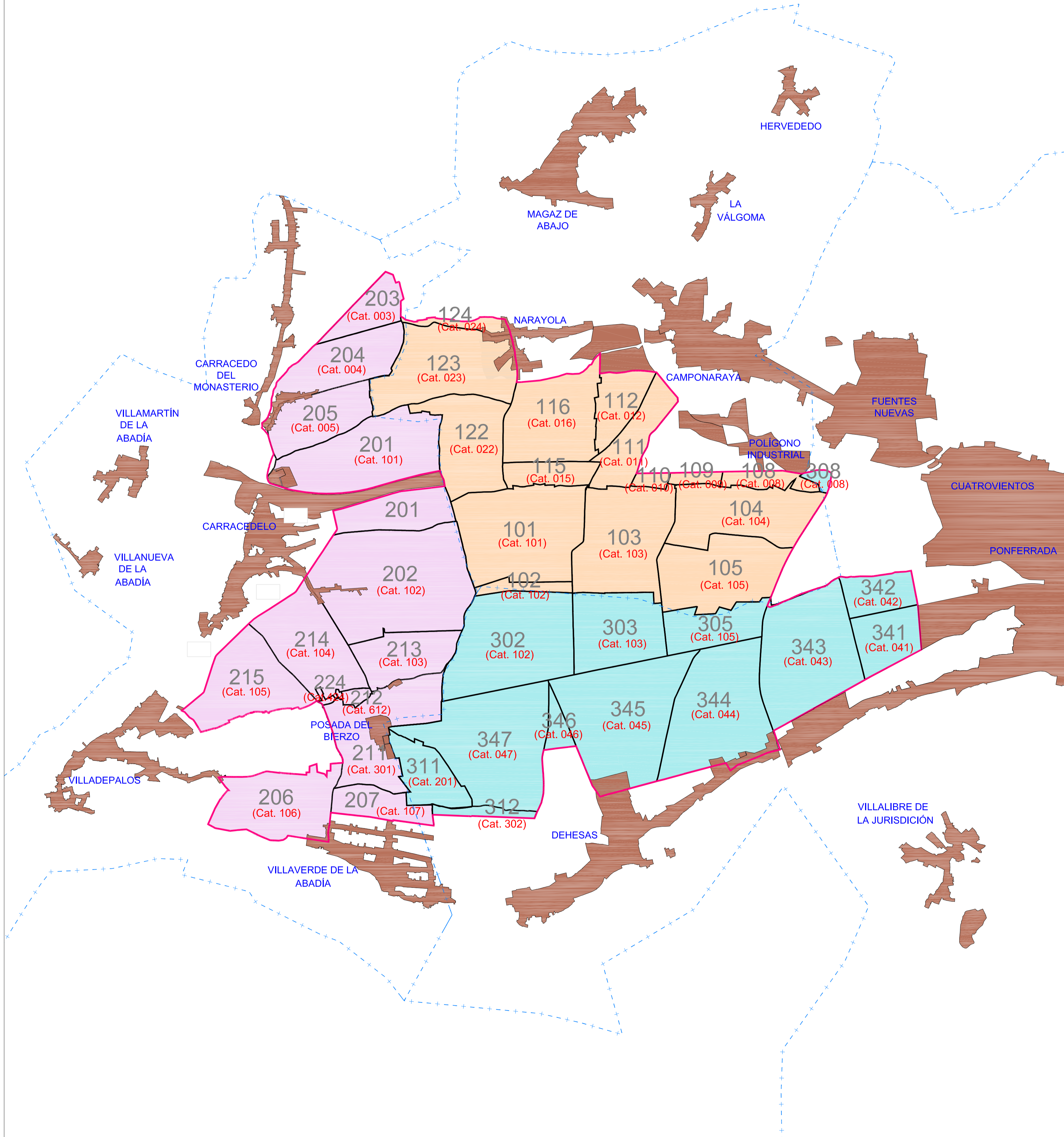


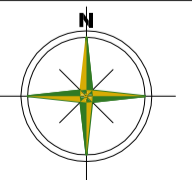


BASES PROVISIONALES CANAL BAJO DEL BIERZO



ZONA	POL. CATASTRAL	POL. NUEVO
CAMPONARAYA	101	101
	102	102
	103	103
	104	104
	105	105
	008	108
	009	109
	010	110
	011	111
	012	112
	015	115
	016	116
	022	122
	023	123
	024	124
CARRACEDELO	101	201
	102	202
	003	203
	004	204
	005	205
	106	206
	107	207
	301	211
	612	212
	103	213
	104	214
	105	215
424	224	
PONFERRADA	102	302
	103	303
	105	305
	008	308
	201	311
	302	312
	041	341
	042	342
	043	343
	044	344
	045	345
	046	346
	047	347

Escala gráfica: 0 50 100 200 metros
 Tamaño del plano A1: 581 x 812 milímetros.

 Junta de Castilla y León <small>Consejería de Agricultura, Ganadería y Desarrollo Rural Viceconsejería de Política Agraria Comunitaria y Desarrollo Rural Dirección General de Desarrollo Rural</small>		 INSTITUTO TECNOLÓGICO AGRARIO <small>Junta de Castilla y León Consejería de Agricultura, Ganadería y Desarrollo Rural</small>	
Zona Concentración:			
ZONA REGABLE DEL CANAL BAJO DEL BIERZO (LEÓN)			
Trabajo:		Polígono:	
DISTRIBUCIÓN POLÍGONOS		DISTRIBUCIÓN	
AUTOR: ALFONSO GÓMEZ DE CASTRO		VºBº: JAVIER CHAMORRO MORO	
TÉCNICA DE LA U.T. DE LEÓN DEL ITACYL		JEFE DE LA UNIDAD TERRITORIAL DEL ITACYL	
		Plano: 3	
		Escala: 1/25.000	
		Fecha: Diciembre 2024	