# POLÍGONO 507

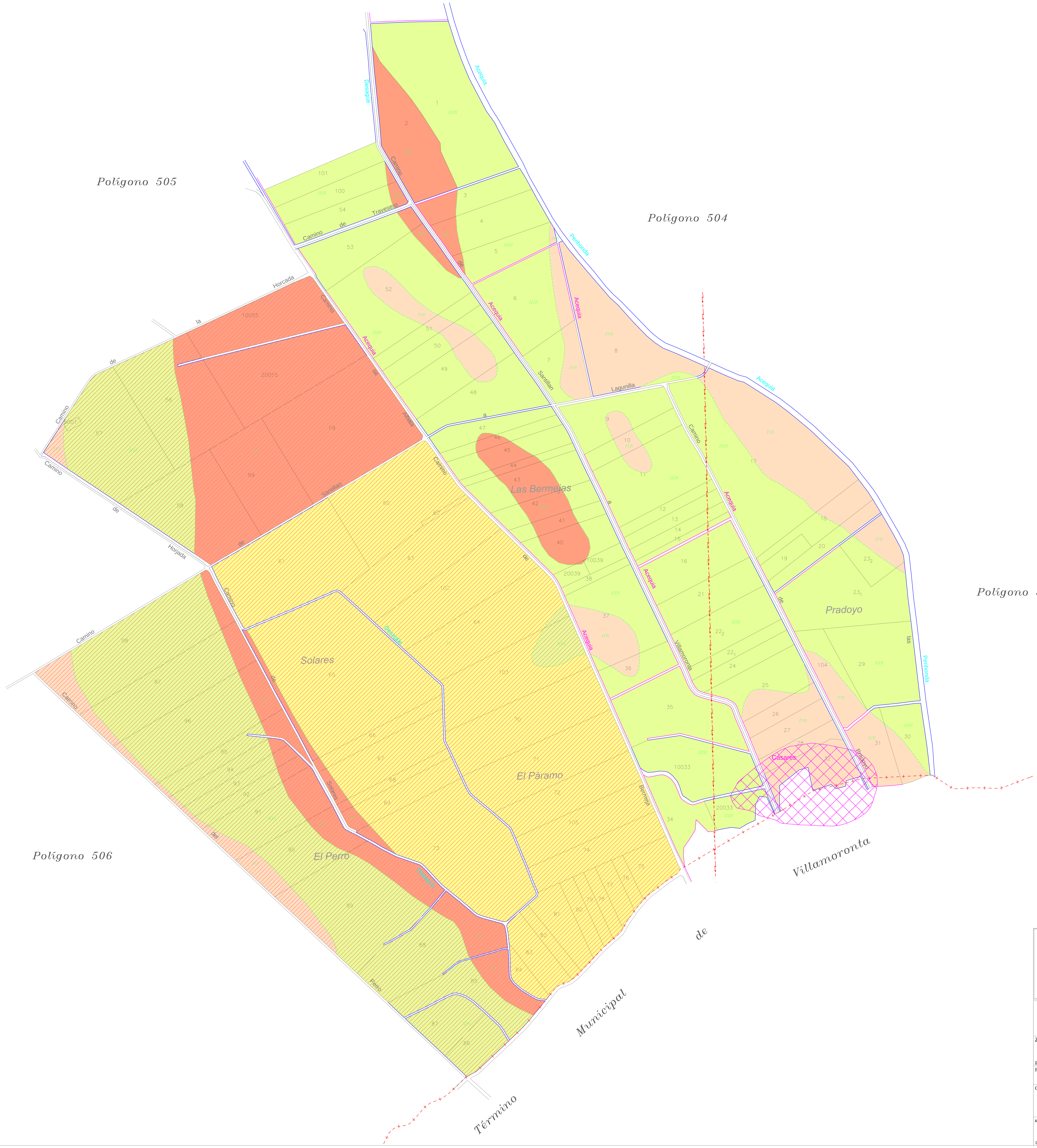


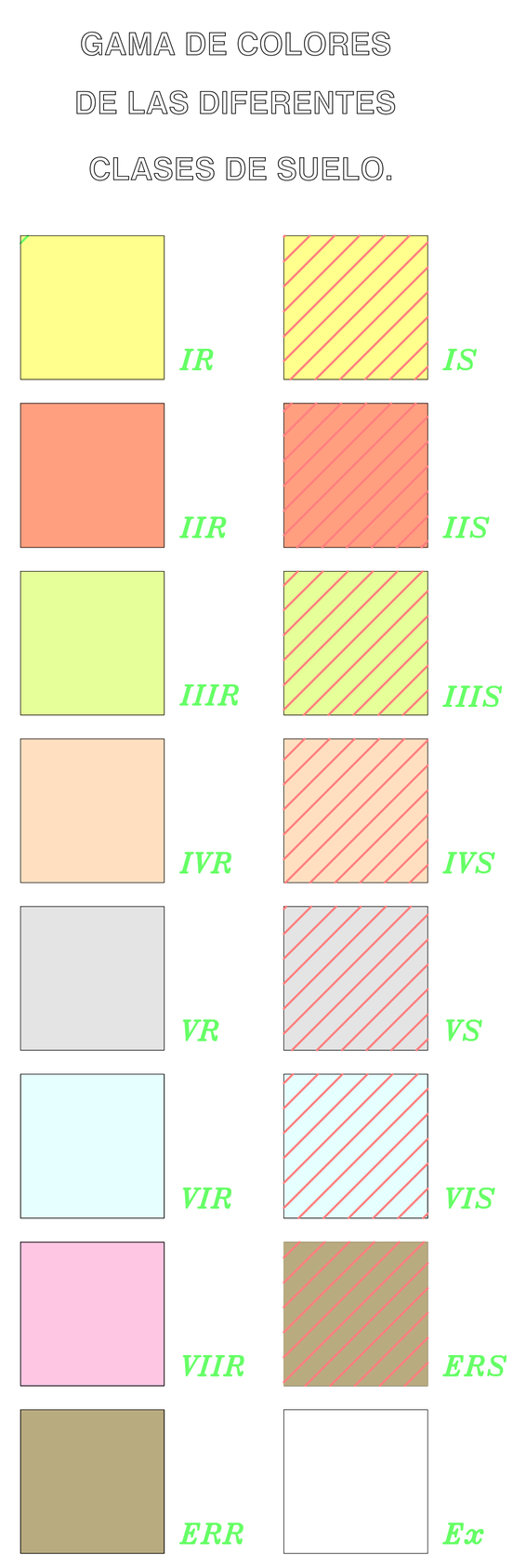


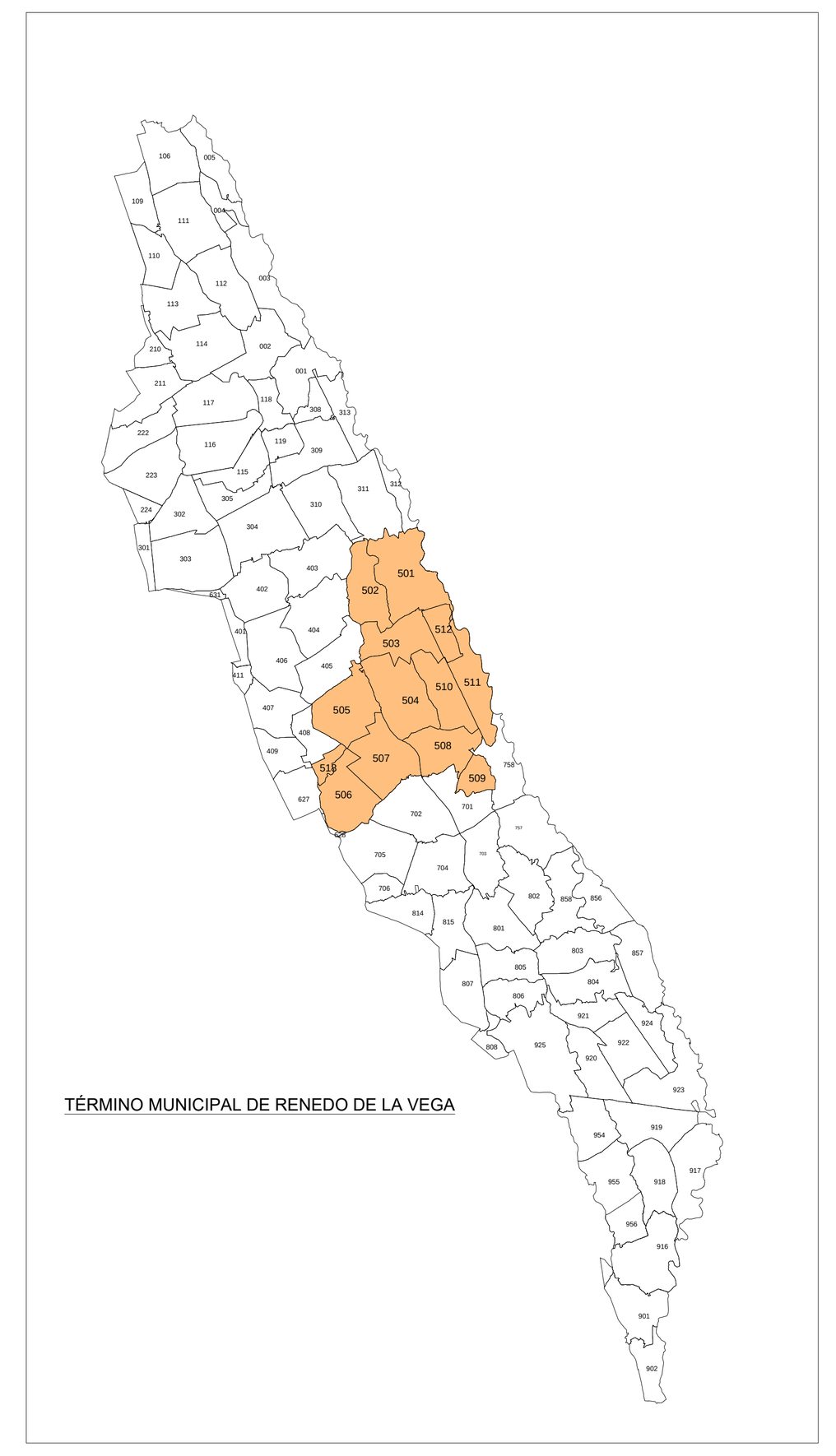


Escala grafica: 0 50 150 300 metros

*DILIGENCIA: para hacer constar que el presente plano corresponde a las Bases Definitivas de concentración parcelaria de la zona de la Zona Regable de las Vegas de Saldaña, Carrión y Villamoronta II (Palencia), aprobadas por la Dirección General de Desarrollo Rural por Resolución de de de 2025.*

*VºBº EL/LA PRESIDENTE DE LA COMISIÓN LOCAL* — *EL/LA SECRETARIO/A DE LA COMISIÓN LOCAL*

*Fdo.: D. José Félix de la Cruz Macho* — *Fdo.: D.ª María Parrado Morante*

Junta de Castilla y León
Consejería de Agricultura, Ganadería y Desarrollo Rural
Viceconsejería de Política Agraria Comunitaria y Desarrollo Rural
Dirección General de Desarrollo Rural

INSTITUTO TECNOLÓGICO AGRARIO

ZONA DE CONCENTRACIÓN PARCELARIA:
**ZONA REGABLE DE LAS VEGAS DE SALDAÑA, CARRIÓN Y VILLAMORONTA II**

PROVINCIA: PALENCIA — MUNICIPIO: RENEDO DE LA VEGA

FASE: **BASES DEFINITIVAS**

Observaciones: **PLANO Nº 50**

Polígono nº: **507**

Escala: 1/3000

Fecha: Febrero 2025

Autor: LUIS ÁNGEL TRIGUEROS ÁLVAREZ — INGENIERO TÉCNICO AGRÍCOLA

Vº.Bº: IGNACIO CABAÑAS RINCÓN — JEFE DE LA UNIDAD TERRITORIAL DEL ITACYL

ETRS 89 UTM-Hu30. Formato original ISO A0