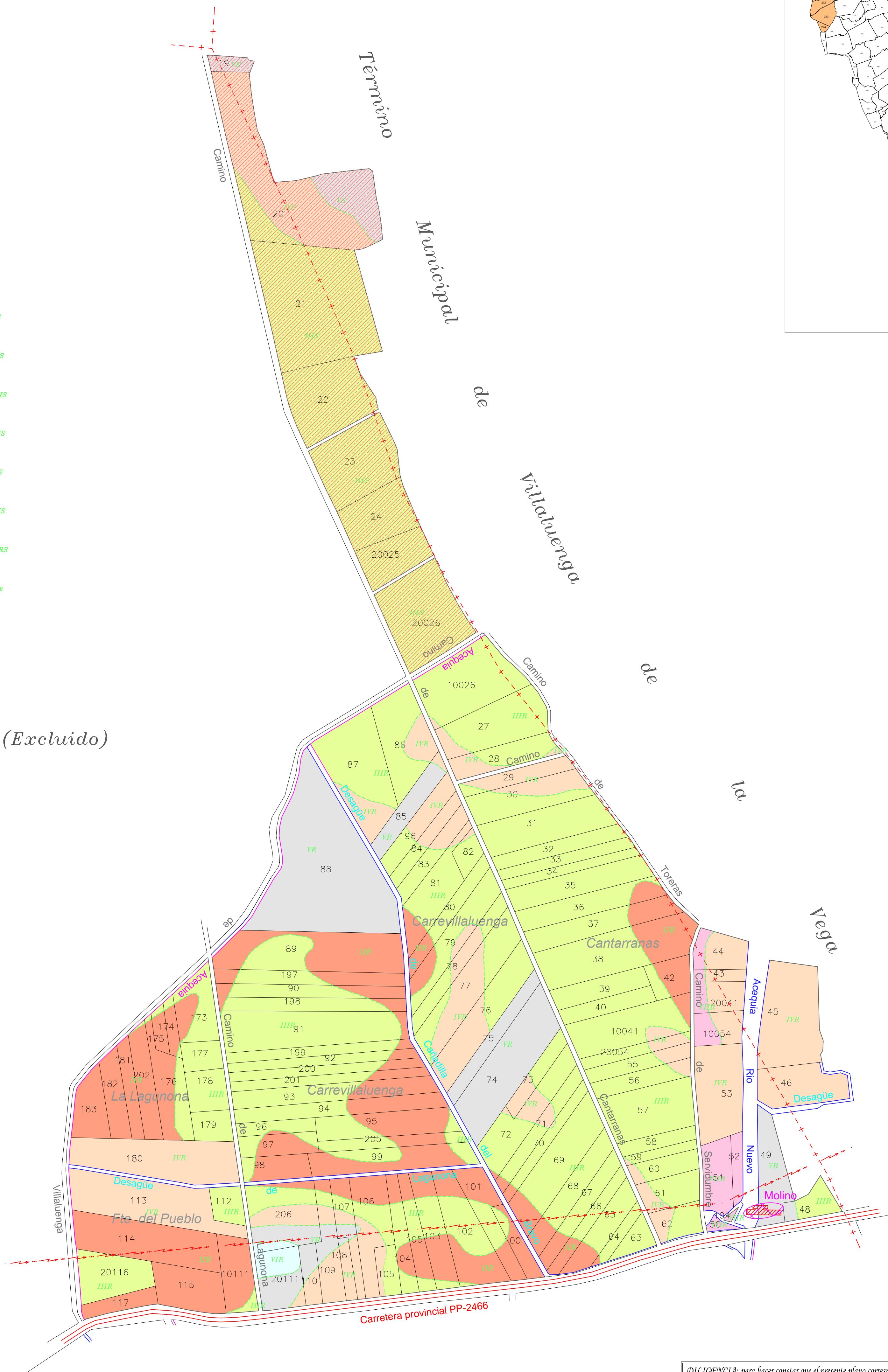
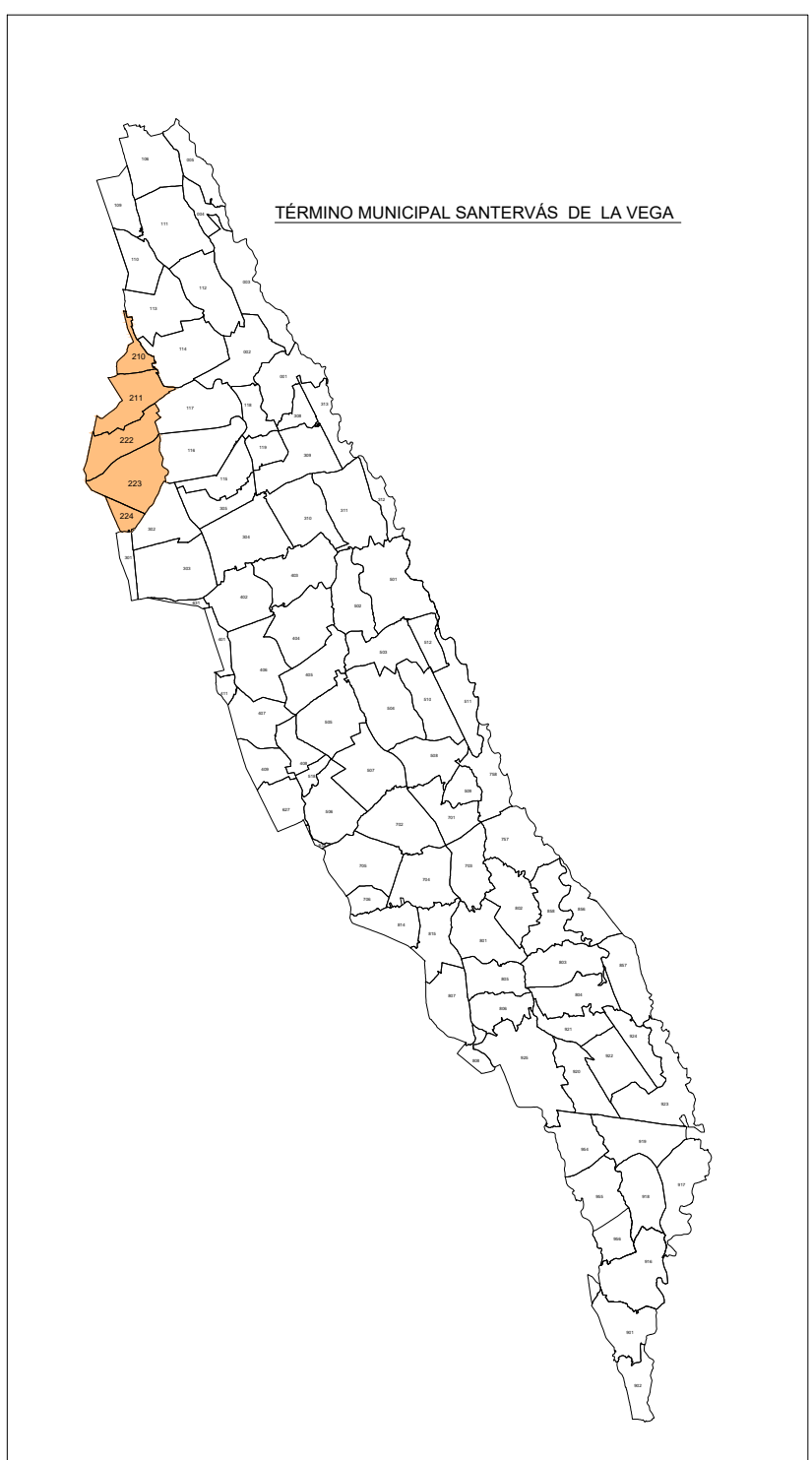
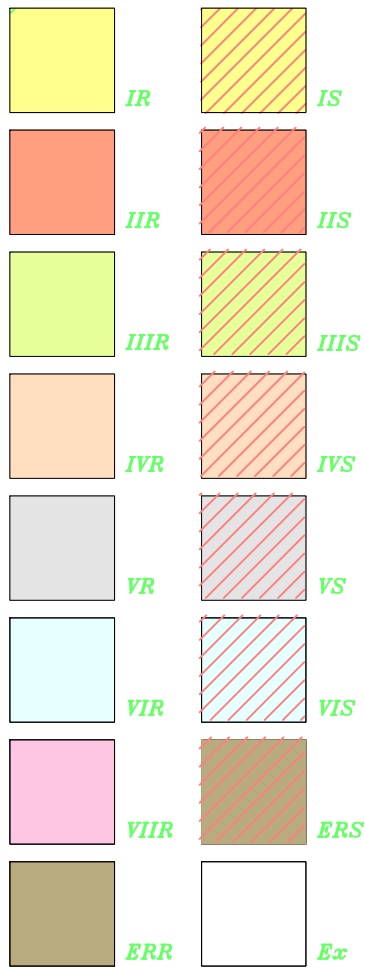


**POLÍGONO 210**

*Polígono 211*

<b>DILIGENCIA:</b> para hacer constar que el presente plano corresponde a las Bases Definitivas de concentración parcelaria de la Zona Regable de las Vegas de Saldaña, Carrión y Villamoronta II (Palencia), aprobadas por la Dirección General de Desarrollo Rural por Resolución de <span style="float: right;">de 2015.</span>	
VºBº EL/ LA PRESIDENTE DE LA COMISIÓN LOCAL	EL/ LA SECRETARIO/A DE LA COMISIÓN LOCAL
Fdo.: D. José Félix de la Cruz Macho	Fdo.: D.ª María Parrado Morante

 <b>Junta de Castilla y León</b> Consejería de Agricultura, Ganadería y Desarrollo Rural Viceconsejería de Política Agraria Comunitaria y Desarrollo Rural Dirección General de Desarrollo Rural	 <b>INSTITUTO TECNOLÓGICO AGRARIO</b> <small>Centro de Estudios y Experimentación de Recursos Agrarios, Ganaderos y Forestales Rurales</small>	 <p>210 211 222 223 224</p>
<b>ZONA DE CONCENTRACIÓN PARCELARIA:</b> <b>ZONA REGABLE DE LAS VEGAS DE SALDAÑA,</b> <b>CARRIÓN Y VILLAMORONTA II</b>		
PROVINCIA: PALENCIA                      MUNICIPIO: SANTERVÁS DE LA VEGA		
<b>FASE:</b>		

<h2 style="margin: 0;">BASES DEFINITIVAS</h2>	
Observaciones:	Polígono nº: <b>210</b>

Autor: LUIS ÁNGEL TRIQUEROS ÁLVAREZ 	VºBº: IGNACIO CABAÑAS RINCÓN 
INGENIERO TÉCNICO AGRÍCOLA	JEFE DE LA UNIDAD TERRITORIAL DEL ITACYL