

Consejería de Agricultura,
Ganadería y Desarrollo Rural
Viceconsejería de Política Agraria
Comunitaria y Desarrollo Rural
Dirección General de Desarrollo Rural



Junta de Castilla y León
Consejería de Agricultura, Ganadería
y Desarrollo Rural

CANAL DE SAN JOSE D-1

Término Villaralbo y Zamora

ZAMORA

ACUERDO



ATRIBUCIONES

Página:

i

PROPIETARIO:

SASTRE TUDA, HONORIO ESTEBAN

NÚMERO:

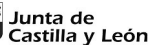
2

A P O R T A C I O N E S

[illegible]

A T R I B U C I O N E S

[illegible]



Consejería de Agricultura,
Ganadería y Desarrollo Rural
Viceconsejería de Política Agraria
Comunitaria y Desarrollo Rural
Dirección General de Desarrollo Rural



Junta de Castilla y León
Consejería de Agricultura, Ganadería
y Desarrollo Rural

CANAL DE SAN JOSE D-1

Término Villaralbo y Zamora

ZAMORA

ACUERDO



ATRIBUCIONES

Página:

2

PROPIETARIO:**FERTIMAQ S.L.**

NÚMERO:

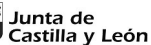
3

A P O R T A C I O N E S

[illegible]

A T R I B U C I O N E S

[illegible]



Consejería de Agricultura,
Ganadería y Desarrollo Rural
Viceconsejería de Política Agraria
Comunitaria y Desarrollo Rural
Dirección General de Desarrollo Rural



Junta de Castilla y León
Consejería de Agricultura, Ganadería
y Desarrollo Rural

CANAL DE SAN JOSE D-1

Término Villaralbo y Zamora

ZAMORA

ACUERDO



ATRIBUCIONES

3

PROPIETARIO:

PÉREZ GARRIDO, PEDRO

NÚMERO:

1

A P O R T A C I O N E S

[illegible]

A T R I B U C I O N E S

[illegible]

ZONA: CANAL DE SAN JOSE D-1
MUNICIPIO: Término Villaralbo y Zamora
PROVINCIA: ZAMORA

FASE: ACUERDO



T-27

12/06/2025

Página:

4

PROPIETARIO:

TUDA FLORES, JOSE MANUEL

NÚMERO:

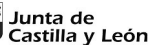
5

A P O R T A C I O N E S

| Número de Parcelas | VALOR TOTAL | SUPERFICIE TOTAL (m ²) | SUPERFICIE DE LAS DIFERENTES CLASES DE TIERRA | | | | | | | | | | | |
|--------------------|-------------|------------------------------------|---|-----|-----|---|---|---|---|----|--|--|--|--|
| | | | 1 | 2 | 3 | 4 | 5 | 6 | 7 | FO | | | | |
| 1 | 87.295 | 937 | | 765 | 172 | | | | | | | | | |
| REDUCIDO | 82.930 | | | | | | | | | | | | | |

A T R I B U C I O N E S

| Poli gono | MA SA | Número | | VALOR TOTAL | SUPERFICIE TOTAL (m ²) | SUPERFICIE DE LAS DIFERENTES CLASES DE TIERRA | | | | | | | | | | | |
|-----------|-------|--------|-----|-------------|------------------------------------|---|-----|-----|---|---|---|---|----|--|--|--|--|
| | | Finca | Sub | | | 1 | 2 | 3 | 4 | 5 | 6 | 7 | FO | | | | |
| 3 | 5 | 278 | | 84.165 | 929 | | 548 | 373 | 8 | | | | | | | | |
| FINCAS: | | 1 | | 84.165 | 929 | | 548 | 373 | 8 | | | | | | | | |



Consejería de Agricultura,
Ganadería y Desarrollo Rural
Viceconsejería de Política Agraria
Comunitaria y Desarrollo Rural
Dirección General de Desarrollo Rural



Junta de Castilla y León
Consejería de Agricultura, Ganadería
y Desarrollo Rural

CANAL DE SAN JOSE D-1

Término Villaralbo y Zamora

ZAMORA

ACUERDO



ATRIBUCIONES

Página:

4

PROPIETARIO:**CABRERO PERERO, ALFREDO Y OTROS**

NÚMERO:

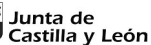
7

A P O R T A C I O N E S

[illegible]

A T R I B U C I O N E S

[illegible]



Consejería de Agricultura,
Ganadería y Desarrollo Rural
Viceconsejería de Política Agraria
Comunitaria y Desarrollo Rural
Dirección General de Desarrollo Rural



Junta de Castilla y León
Consejería de Agricultura, Ganadería
y Desarrollo Rural

CANAL DE SAN JOSE D-1

Término Villaralbo y Zamora

ZAMORA

ACUERDO



ATRIBUCIONES

Página:

—

PROPIETARIO:

ARIAS LUELMO, GENOVEVA

NÚMERO:

9

A P O R T A C I O N E S

[illegible]

A T R I B U C I O N E S

[illegible]

ZONA: CANAL DE SAN JOSE D-1
MUNICIPIO: Término Villaralbo y Zamora
PROVINCIA: ZAMORA

FASE: ACUERDO



T-27

12/06/2025

Página: 10

PROPIETARIO: JAMBRINA GONZÁLEZ, Mª DOLORES

NÚMERO: 13

A P O R T A C I O N E S

| Número de Parcelas | VALOR TOTAL | SUPERFICIE TOTAL (m ²) | SUPERFICIE DE LAS DIFERENTES CLASES DE TIERRA | | | | | | | | | | | | |
|--------------------|-------------|------------------------------------|---|---|---|---|-----|---|---|------|--|--|--|--|--|
| | | | 1 | 2 | 3 | 4 | 5 | 6 | 7 | FO | | | | | |
| 5 | 105.525 | 10257 | | | | | 591 | | | 9666 | | | | | |
| REDUCIDO | 100.249 | | | | | | | | | | | | | | |

A T R I B U C I O N E S

| Poli gono | MA SA | Número | | VALOR TOTAL | SUPERFICIE TOTAL (m ²) | SUPERFICIE DE LAS DIFERENTES CLASES DE TIERRA | | | | | | | | | | | | |
|-----------|-------|--------|-----|-------------|------------------------------------|---|---|-----|---|------|---|---|------|--|--|--|--|--|
| | | Finca | Sub | | | 1 | 2 | 3 | 4 | 5 | 6 | 7 | FO | | | | | |
| 3 | 2 | 174 | | 104.130 | 7077 | | | 356 | | 1332 | | | 5389 | | | | | |
| FINCAS: | | 1 | | 104.130 | 7077 | | | 356 | | 1332 | | | 5389 | | | | | |

ZONA: CANAL DE SAN JOSE D-1
MUNICIPIO: Término Villaralbo y Zamora
PROVINCIA: ZAMORA

FASE: ACUERDO



T-27

12/06/2025

Página:

11

PROPIETARIO:

RODRÍGUEZ LORENZO, MANUEL

NÚMERO:

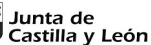
14

A P O R T A C I O N E S

| Número de Parcelas | VALOR TOTAL | SUPERFICIE TOTAL (m ²) | SUPERFICIE DE LAS DIFERENTES CLASES DE TIERRA | | | | | | | | | | | | |
|--------------------|-------------|------------------------------------|---|-------|-----|---|------|---|---|----|--|--|--|--|--|
| | | | 1 | 2 | 3 | 4 | 5 | 6 | 7 | FO | | | | | |
| 2 | 1.865.520 | 21328 | | 18718 | 688 | | 1922 | | | | | | | | |
| REDUCIDO | 1.772.244 | | | | | | | | | | | | | | |

A T R I B U C I O N E S

| Poli gono | MA SA | Número | | VALOR TOTAL | SUPERFICIE TOTAL (m ²) | SUPERFICIE DE LAS DIFERENTES CLASES DE TIERRA | | | | | | | | | | | | |
|-----------|-------|--------|-----|-------------|------------------------------------|---|-------|-----|---|------|---|---|----|--|--|--|--|--|
| | | Finca | Sub | | | 1 | 2 | 3 | 4 | 5 | 6 | 7 | FO | | | | | |
| 2 | 4 | 36 | | 1.777.405 | 20831 | | 17848 | 530 | | 2453 | | | | | | | | |
| FINCAS: | | 1 | | 1.777.405 | 20831 | | 17848 | 530 | | 2453 | | | | | | | | |



Consejería de Agricultura,
Ganadería y Desarrollo Rural
Viceconsejería de Política Agraria
Comunitaria y Desarrollo Rural
Dirección General de Desarrollo Rural



Junta de Castilla y León
Consejería de Agricultura, Ganadería
y Desarrollo Rural

CANAL DE SAN JOSE D-1

Término Villaralbo y Zamora

ZAMORA

ACUERDO



ATRIBUCIONES

Página:

12

PROPIETARIO:

FINCIAS FERNÁNDEZ, SANTIAGO

NÚMERO:

15

A P O R T A C I O N E S

| Número de Parcelas | VALOR TOTAL | SUPERFICIE TOTAL (m ²) | SUPERFICIE DE LAS DIFERENTES CLASES DE TIERRA | | | | | | | | | | | | |
|--------------------|-------------|------------------------------------|---|------|---|---|---|---|---|----|--|--|--|--|--|
| | | | 1 | 2 | 3 | 4 | 5 | 6 | 7 | FO | | | | | |
| 1 | 177.650 | 1870 | | 1870 | | | | | | | | | | | |
| REDUCIDO | 168.768 | | | | | | | | | | | | | | |

A T R I B U C I O N E S

[illegible]

ZONA: CANAL DE SAN JOSE D-1
MUNICIPIO: Término Villaralbo y Zamora
PROVINCIA: ZAMORA

FASE: ACUERDO



T-27

12/06/2025

Página:

13

PROPIETARIO:

MOYANO DE BARRIOS, M^a LILIANA

NÚMERO:

16

A P O R T A C I O N E S

| Número de Parcelas | VALOR TOTAL | SUPERFICIE TOTAL (m ²) | SUPERFICIE DE LAS DIFERENTES CLASES DE TIERRA | | | | | | | | | | | | |
|--------------------|-------------|------------------------------------|---|---|-------|------|---|---|---|----|--|--|--|--|--|
| | | | 1 | 2 | 3 | 4 | 5 | 6 | 7 | FO | | | | | |
| 4 | 6.601.915 | 80295 | | | 73928 | 6358 | 9 | | | | | | | | |
| REDUCIDO | 6.271.819 | | | | | | | | | | | | | | |

A T R I B U C I O N E S

| Poli gono | MA SA | Número | | VALOR TOTAL | SUPERFICIE TOTAL (m ²) | SUPERFICIE DE LAS DIFERENTES CLASES DE TIERRA | | | | | | | | | | | | |
|-----------|-------|--------|-----|-------------|------------------------------------|---|---|-------|-------|------|-----|---|----|--|--|--|--|--|
| | | Finca | Sub | | | 1 | 2 | 3 | 4 | 5 | 6 | 7 | FO | | | | | |
| 3 | 10 | 265 | | 5.110.165 | 60435 | | | 59669 | 766 | | | | | | | | | |
| 3 | 13 | 240 | | 933.295 | 11976 | | | 9557 | 2419 | | | | | | | | | |
| 3 | 13 | 243 | | 236.350 | 4363 | | | 839 | 3205 | 319 | | | | | | | | |
| FINCAS: | | | | 3 | 6.279.810 | 76774 | | | 70065 | 6390 | 319 | | | | | | | |



ZONA: CANAL DE SAN JOSE D-1
MUNICIPIO: Término Villalarbo y Zamora
PROVINCIA: ZAMORA

T-27

**FICHA
DE
TRIBUCIONE**

12/06/2025

Página: 14

RODRÍGUEZ JUNQUERA, M^a GLORIA Y OTRO

NÚMERO:

17

[illegible][illegible]



**INSTITUTO
TECNOLÓGICO
AGRARIO**
Junta de Castilla y León
Consejería de Agricultura, Ganadería
y Desarrollo Rural

ZONA: CANAL DE SAN JOSE D-1
MUNICIPIO: Término Villalarbo y Zamora
PROVINCIA: ZAMORA

FASE: ACUERDO



T-27

12/06/2025

Página:

15

PROPIETARIO:

CUERVO FERNÁNDEZ, M^a LUISA

NÚMERO:

18

A P O R T A C I O N E S

[illegible]

A T R I B U C I O N E S

[illegible]



ZONA

CANAL DE SAN JOSE D-1

MUNICIPIO

Término Villaralbo y Zamora

PROVINCIA:

ZAMORA

FASE

ACUERDO



T-27

12/06/2025

Página:

16

PROPIETARIO:

PRIETO LORENZO, BASILISA E HIJAS

NÚMERO:

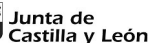
19

A P O R T A C I O N E S

[illegible]

A T R I B U C I O N E S

[illegible]



Consejería de Agricultura,
Ganadería y Desarrollo Rural
Viceconsejería de Política Agraria
Comunitaria y Desarrollo Rural
Dirección General de Desarrollo Rural



Junta de Castilla y León
Consejería de Agricultura, Ganadería
y Desarrollo Rural

CANAL DE SAN JOSE D-1

Término Villaralbo y Zamora

ZAMORA

ACUERDO



Página:

18

PROPIETARIO:

RODRÍGUEZ ESCUDERO, M^a DEL PILAR

NÚMERO:

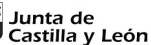
23

A P O R T A C I O N E S

[illegible]

A T R I B U C I O N E S

[illegible]



Consejería de Agricultura,
Ganadería y Desarrollo Rural
Viceconsejería de Política Agraria
Comunitaria y Desarrollo Rural
Dirección General de Desarrollo Rural



Junta de Castilla y León
Consejería de Agricultura, Ganadería
y Desarrollo Rural

CANAL DE SAN JOSE D-1

Término Villaralbo y Zamora

ZAMORA

ACUERDO



ATRIBUCIONES

19

PROPIETARIO:

CADENAS FERNÁNDEZ, SEGUNDO

NÚMERO:

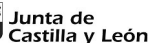
24

A P O R T A C I O N E S

[illegible]

A T R I B U C I O N E S

[illegible]



Consejería de Agricultura,
Ganadería y Desarrollo Rural
Viceconsejería de Política Agraria
Comunitaria y Desarrollo Rural
Dirección General de Desarrollo Rural



Junta de Castilla y León
Consejería de Agricultura, Ganadería
y Desarrollo Rural

CANAL DE SAN JOSE D-1

Término Villaralbo y Zamora

ZAMORA

ACUERDO



21

PROPIETARIO:

ANDRÉS FUENTES, DIONISIO

NÚMERO:

26

A P O R T A C I O N E S

ATRIBUCIONES

A T R I B U C I O N E S

[illegible]

ZONA**CANAL DE SAN JOSE D-1****MUNICIPIO**

Término Villaralbo y Zamora

PROVINCIA:

ZAMORA

FASE

ACUERDO

T-27

12/06/2025

Página:

22

PROPIETARIO:

DOMÍNGUEZ MONTALVO, MANUEL ENRIQUE

NÚMERO:

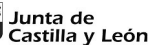
27

A P O R T A C I O N E S

[illegible]

A T R I B U C I O N E S

[illegible]



Consejería de Agricultura,
Ganadería y Desarrollo Rural
Viceconsejería de Política Agraria
Comunitaria y Desarrollo Rural
Dirección General de Desarrollo Rural



Junta de Castilla y León
Consejería de Agricultura, Ganadería
y Desarrollo Rural

CANAL DE SAN JOSE D-1

Término Villaralbo y Zamora

ZAMORA

ACUERDO



ATRIBUCIONES

23

PROPIETARIO:

BARROSO BARROSO, LEONARDO

NÚMERO:

28

A P O R T A C I O N E S

[illegible]

A T R I B U C I O N E S

[illegible]

ZONA: CANAL DE SAN JOSE D-1
MUNICIPIO: Término Villaralbo y Zamora
PROVINCIA: ZAMORA

FASE: ACUERDO



T-27

12/06/2025

Página:

24

PROPIETARIO:

FERNÁNDEZ DíEZ, SANTIAGO

NÚMERO:

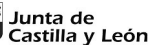
29

A P O R T A C I O N E S

| Número de Parcelas | VALOR TOTAL | SUPERFICIE TOTAL (m ²) | SUPERFICIE DE LAS DIFERENTES CLASES DE TIERRA | | | | | | | | | | | | |
|--------------------|-------------|------------------------------------|---|-------|-----|---|---|---|---|----|--|--|--|--|--|
| | | | 1 | 2 | 3 | 4 | 5 | 6 | 7 | FO | | | | | |
| 2 | 6.651.670 | 69669 | 7759 | 61342 | 568 | | | | | | | | | | |
| REDUCIDO | 6.319.086 | | | | | | | | | | | | | | |

A T R I B U C I O N E S

| Poli gono | MA SA | Número | | VALOR TOTAL | SUPERFICIE TOTAL (m ²) | SUPERFICIE DE LAS DIFERENTES CLASES DE TIERRA | | | | | | | | | | | | |
|-----------|-------|--------|-----|-------------|------------------------------------|---|-------|-------|------|------|---|---|----|--|--|--|--|--|
| | | Finca | Sub | | | 1 | 2 | 3 | 4 | 5 | 6 | 7 | FO | | | | | |
| 1 | 13 | 96 | | 6.418.960 | 68068 | 7805 | 55184 | 4058 | 1021 | | | | | | | | | |
| FINCAS: | | | | 1 | 6.418.960 | 68068 | 7805 | 55184 | 4058 | 1021 | | | | | | | | |



Consejería de Agricultura,
Ganadería y Desarrollo Rural
Viceconsejería de Política Agraria
Comunitaria y Desarrollo Rural
Dirección General de Desarrollo Rural



Junta de Castilla y León
Consejería de Agricultura, Ganadería
y Desarrollo Rural

CANAL DE SAN JOSE D-1

Término Villaralbo y Zamora

ZAMORA

ACUERDO



Página:

25

PROPIETARIO:

ARIAS LUELMO, JESÚS ANDRÉS

NÚMERO:

32

A P O R T A C I O N E S

[illegible]

A T R I B U C I O N E S

[illegible]

ZONA: CANAL DE SAN JOSE D-1
MUNICIPIO: Término Villaralbo y Zamora
PROVINCIA: ZAMORA

FASE: ACUERDO



T-27

12/06/2025

Página: 26

PROPIETARIO:

NIETO POMBERO, JOSÉ LUIS

NÚMERO:

33

A P O R T A C I O N E S

| Número de Parcelas | VALOR TOTAL | SUPERFICIE TOTAL (m ²) | SUPERFICIE DE LAS DIFERENTES CLASES DE TIERRA | | | | | | | | | | | | |
|--------------------|-------------|------------------------------------|---|---|------|------|-----|---|---|----|--|--|--|--|--|
| | | | 1 | 2 | 3 | 4 | 5 | 6 | 7 | FO | | | | | |
| 1 | 240.325 | 4362 | | | 1557 | 1883 | 922 | | | | | | | | |
| REDUCIDO | 228.309 | | | | | | | | | | | | | | |

A T R I B U C I O N E S

| Poli gono | MA SA | Número | | VALOR TOTAL | SUPERFICIE TOTAL (m ²) | SUPERFICIE DE LAS DIFERENTES CLASES DE TIERRA | | | | | | | | | | | | |
|-----------|-------|--------|-----|-------------|------------------------------------|---|---|------|------|------|---|---|----|--|--|--|--|--|
| | | Finca | Sub | | | 1 | 2 | 3 | 4 | 5 | 6 | 7 | FO | | | | | |
| 3 | 13 | 239 | | 236.340 | 4430 | | | 1469 | 1916 | 1045 | | | | | | | | |
| FINCAS: | | 1 | | 236.340 | 4430 | | | 1469 | 1916 | 1045 | | | | | | | | |



Consejería de Agricultura,
Ganadería y Desarrollo Rural
Viceconsejería de Política Agraria
Comunitaria y Desarrollo Rural
Dirección General de Desarrollo Rural



Junta de Castilla y León
Consejería de Agricultura, Ganadería
y Desarrollo Rural

CANAL DE SAN JOSE D-1

Término Villaralbo y Zamora

ZAMORA

ACUERDO



ATRIBUCIONES

Página:

27

PROPIETARIO:

SÁNCHEZ PERISCAL, ALBERTO

NÚMERO:

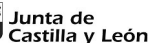
34

A P O R T A C I O N E S

[illegible]

A T R I B U C I O N E S

[illegible]



Consejería de Agricultura,
Ganadería y Desarrollo Rural
Viceconsejería de Política Agraria
Comunitaria y Desarrollo Rural
Dirección General de Desarrollo Rural



Junta de Castilla y León
Consejería de Agricultura, Ganadería
y Desarrollo Rural

CANAL DE SAN JOSE D-1

Término Villaralbo y Zamora

ZAMORA

ACUERDO



ATRIBUCIONES

28

PROPIETARIO:

LORENZO FERNÁNDEZ, ANTONIO

NÚMERO:

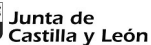
35

A P O R T A C I O N E S

| Número de Parcelas | VALOR TOTAL | SUPERFICIE TOTAL (m ²) | SUPERFICIE DE LAS DIFERENTES CLASES DE TIERRA | | | | | | | | | | | | |
|--------------------|-------------|------------------------------------|---|-------|---|---|---|---|---|----|--|--|--|--|--|
| | | | 1 | 2 | 3 | 4 | 5 | 6 | 7 | FO | | | | | |
| 1 | 1.599.610 | 16838 | | 16838 | | | | | | | | | | | |
| REDUCIDO | 1.519.630 | | | | | | | | | | | | | | |

A T R I B U C I O N E S

[illegible]



Consejería de Agricultura,
Ganadería y Desarrollo Rural
Viceconsejería de Política Agraria
Comunitaria y Desarrollo Rural
Dirección General de Desarrollo Rural



Junta de Castilla y León
Consejería de Agricultura, Ganadería
y Desarrollo Rural

CANAL DE SAN JOSE D-1

Término Villaralbo y Zamora

ZAMORA

ACUERDO



ATRIBUCIONES

Página:

29

PROPIETARIO:

PRIETO DE LAS HERAS, ELISA E HIJAS

NÚMERO:

36

A P O R T A C I O N E S

[illegible]

A T R I B U C I O N E S

[illegible]

ZONA: CANAL DE SAN JOSE D-1
MUNICIPIO: Término Villaralbo y Zamora
PROVINCIA: ZAMORA

FASE: ACUERDO



T-27

12/06/2025

Página: 30

PROPIETARIO:

GRANJA CARBALLÉS, SL

NÚMERO:

38

A P O R T A C I O N E S

| Número de Parcelas | VALOR TOTAL | SUPERFICIE TOTAL (m ²) | SUPERFICIE DE LAS DIFERENTES CLASES DE TIERRA | | | | | | | | | | | | |
|--------------------|-------------|------------------------------------|---|-------|---|---|---|---|---|----|--|--|--|--|--|
| | | | 1 | 2 | 3 | 4 | 5 | 6 | 7 | FO | | | | | |
| 2 | 3.817.765 | 40187 | | 40187 | | | | | | | | | | | |
| REDUCIDO | 3.626.877 | | | | | | | | | | | | | | |

A T R I B U C I O N E S

| Poli gono | MA SA | Número | | VALOR TOTAL | SUPERFICIE TOTAL (m ²) | SUPERFICIE DE LAS DIFERENTES CLASES DE TIERRA | | | | | | | | | | | | |
|-----------|-------|--------|-----|-------------|------------------------------------|---|-------|------|-----|-----|---|---|------|--|--|--|--|--|
| | | Finca | Sub | | | 1 | 2 | 3 | 4 | 5 | 6 | 7 | FO | | | | | |
| 1 | 13 | 108 | | 3.643.455 | 40038 | | 35714 | 2561 | 332 | 406 | | | 1025 | | | | | |
| FINCAS: | | 1 | | 3.643.455 | 40038 | | 35714 | 2561 | 332 | 406 | | | 1025 | | | | | |

ZONA: CANAL DE SAN JOSE D-1
MUNICIPIO: Término Villaralbo y Zamora
PROVINCIA: ZAMORA

FASE: ACUERDO



T-27

12/06/2025

Página:

32

PROPIETARIO:

SÁNCHEZ GAGO, M^a BEGOÑA

NÚMERO:

40

A P O R T A C I O N E S

| Número de Parcelas | VALOR TOTAL | SUPERFICIE TOTAL (m ²) | SUPERFICIE DE LAS DIFERENTES CLASES DE TIERRA | | | | | | | | | | | | |
|--------------------|-------------|------------------------------------|---|---|------|------|---|---|---|----|--|--|--|--|--|
| | | | 1 | 2 | 3 | 4 | 5 | 6 | 7 | FO | | | | | |
| 1 | 209.775 | 3296 | | | 1285 | 2011 | | | | | | | | | |
| REDUCIDO | 199.286 | | | | | | | | | | | | | | |

A T R I B U C I O N E S

| Poli gono | MA SA | Número | | VALOR TOTAL | SUPERFICIE TOTAL (m ²) | SUPERFICIE DE LAS DIFERENTES CLASES DE TIERRA | | | | | | | | | | | | |
|-----------|-------|--------|-----|-------------|------------------------------------|---|---|------|------|------|---|---|----|--|--|--|--|--|
| | | Finca | Sub | | | 1 | 2 | 3 | 4 | 5 | 6 | 7 | FO | | | | | |
| 2 | 9 | 106 | | 209.550 | 3302 | | | 1270 | 2032 | | | | | | | | | |
| FINCAS: | | | | 1 | 209.550 | 3302 | | | 1270 | 2032 | | | | | | | | |

ZONA: CANAL DE SAN JOSE D-1
MUNICIPIO: Término Villaralbo y Zamora
PROVINCIA: ZAMORA

FASE: ACUERDO



T-27

12/06/2025

Página: 33

PROPIETARIO: AFONSO LORENZO, AGUSTÍN Y OTRAS

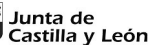
NÚMERO: 42

A P O R T A C I O N E S

| Número de Parcelas | VALOR TOTAL | SUPERFICIE TOTAL (m ²) | SUPERFICIE DE LAS DIFERENTES CLASES DE TIERRA | | | | | | | | | | | | |
|--------------------|-------------|------------------------------------|---|---|---|-----|------|---|---|-----|--|--|--|--|--|
| | | | 1 | 2 | 3 | 4 | 5 | 6 | 7 | FO | | | | | |
| 1 | 65.130 | 3436 | | | | 443 | 2610 | | | 383 | | | | | |
| REDUCIDO | 61.874 | | | | | | | | | | | | | | |

A T R I B U C I O N E S

| Poli gono | MA SA | Número | | VALOR TOTAL | SUPERFICIE TOTAL (m ²) | SUPERFICIE DE LAS DIFERENTES CLASES DE TIERRA | | | | | | | | | | | | |
|-----------|-------|--------|-----|-------------|------------------------------------|---|---|---|-----|------|---|---|-----|--|--|--|--|--|
| | | Finca | Sub | | | 1 | 2 | 3 | 4 | 5 | 6 | 7 | FO | | | | | |
| 3 | 17 | 160 | | 64.005 | 3307 | | | | 510 | 2107 | | | 690 | | | | | |
| FINCAS: | | 1 | | 64.005 | 3307 | | | | 510 | 2107 | | | 690 | | | | | |



Consejería de Agricultura,
Ganadería y Desarrollo Rural
Viceconsejería de Política Agraria
Comunitaria y Desarrollo Rural
Dirección General de Desarrollo Rural



Junta de Castilla y León
Consejería de Agricultura, Ganadería
y Desarrollo Rural

CANAL DE SAN JOSE D-1

Término Villaralbo y Zamora

ZAMORA

ACUERDO



34

PROPIETARIO:

DE LAS HERAS RGUEZ., ROBUSTIANO Y HNA.

NÚMERO:

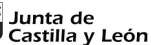
43

A P O R T A C I O N E S

[illegible]

A T R I B U C I O N E S

[illegible]



Consejería de Agricultura,
Ganadería y Desarrollo Rural
Viceconsejería de Política Agraria
Comunitaria y Desarrollo Rural
Dirección General de Desarrollo Rural



Junta de Castilla y León
Consejería de Agricultura, Ganadería
y Desarrollo Rural

CANAL DE SAN JOSE D-1

Término Villaralbo y Zamora

ZAMORA

ACUERDO



ATRIBUCIONES

T-27

12/06/2025

Página:

35

PROPIETARIO:

MORENO ABAD, M^a DEL CARMEN

NÚMERO:

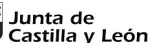
14

A P O R T A C I O N E S

| Número de Parcelas | VALOR TOTAL | SUPERFICIE TOTAL (m²) | SUPERFICIE DE LAS DIFERENTES CLASES DE TIERRA | | | | | | | | | | | |
|--------------------|-------------|-----------------------|---|------|---|---|---|---|---|----|--|--|--|--|
| | | | 1 | 2 | 3 | 4 | 5 | 6 | 7 | FO | | | | |
| 1 | 507.585 | 5343 | | 5343 | | | | | | | | | | |
| REDUCIDO | 482.206 | | | | | | | | | | | | | |

A T R I B U C I O N E S

[illegible]



Consejería de Agricultura,
Ganadería y Desarrollo Rural
Viceconsejería de Política Agraria
Comunitaria y Desarrollo Rural
Dirección General de Desarrollo Rural



Junta de Castilla y León
Consejería de Agricultura, Ganadería
y Desarrollo Rural

CANAL DE SAN JOSE D-1

Término Villaralbo y Zamora

ZAMORA

ACUERDO



ATRIBUCIONES

36

PROPIETARIO:

PARRA MORÁIS, MANUEL

NÚMERO:

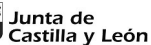
45

A P O R T A C I O N E S

[illegible]

A T R I B U C I O N E S

[illegible]



Consejería de Agricultura,
Ganadería y Desarrollo Rural
Viceconsejería de Política Agraria
Comunitaria y Desarrollo Rural
Dirección General de Desarrollo Rural



Junta de Castilla y León
Consejería de Agricultura, Ganadería
y Desarrollo Rural

CANAL DE SAN JOSE D-1

Término Villaralbo y Zamora

ZAMORA

ACUERDO



ATRIBUCIONES

37

PROPIETARIO:

PÉREZ MARTÍNEZ, TERESA DE JESÚS Y HNO.

NÚMERO:

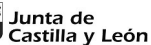
46

A P O R T A C I O N E S

| Número de Parcelas | VALOR TOTAL | SUPERFICIE TOTAL (m ²) | SUPERFICIE DE LAS DIFERENTES CLASES DE TIERRA | | | | | | | | | | | | |
|--------------------|-------------|------------------------------------|---|------|---|---|---|---|---|----|--|--|--|--|--|
| | | | 1 | 2 | 3 | 4 | 5 | 6 | 7 | FO | | | | | |
| 1 | 499.700 | 5260 | | 5260 | | | | | | | | | | | |
| REDUCIDO | 474.715 | | | | | | | | | | | | | | |

A T R I B U C I O N E S

[illegible]



Consejería de Agricultura,
Ganadería y Desarrollo Rural
Viceconsejería de Política Agraria
Comunitaria y Desarrollo Rural
Dirección General de Desarrollo Rural



Junta de Castilla y León
Consejería de Agricultura, Ganadería
y Desarrollo Rural

CANAL DE SAN JOSE D-1

Término Villaralbo y Zamora

ZAMORA

ACUERDO



38

SÁNCHEZ DEL CANTO, M^a DEL PILAR Y HNOS.

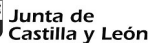
48

A P O R T A C I O N E S

ATRIBUCIONES

A T R I B U C I O N E S

[illegible]



Consejería de Agricultura,
Ganadería y Desarrollo Rural
Viceconsejería de Política Agraria
Comunitaria y Desarrollo Rural
Dirección General de Desarrollo Rural



Junta de Castilla y León
Consejería de Agricultura, Ganadería
y Desarrollo Rural

CANAL DE SAN JOSE D-1

Término Villaralbo y Zamora

ZAMORA

ACUERDO



40

PROPIETARIO:

GÓMEZ CODESAL, FÉLIX

NÚMERO:

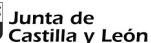
50

A P O R T A C I O N E S

[illegible]

A T R I B U C I O N E S

[illegible]



Consejería de Agricultura,
Ganadería y Desarrollo Rural
Viceconsejería de Política Agraria
Comunitaria y Desarrollo Rural
Dirección General de Desarrollo Rural



Junta de Castilla y León
Consejería de Agricultura, Ganadería
y Desarrollo Rural

CANAL DE SAN JOSE D-1

Término Villaralbo y Zamora

ZAMORA

ACUERDO



ATRIBUCIONES

41

PROPIETARIO:

ÁLVAREZ MATILLA, JESÚS M^a Y HNOS.

NÚMERO:

51

A P O R T A C I O N E S

[illegible]

A T R I B U C I O N E S

[illegible]



ZONA

CANAL DE SAN JOSE D-1

MUNICIPIO

Término Villaralbo y Zamora

PROVINCIA:

ZAMORA

FASE

ACUERDO



T-27

12/06/2025

Página:

42

PROPIETARIO:

BARBERO FERNÁNDEZ, MARÍA

NÚMERO:

52

A P O R T A C I O N E S

[illegible]

A T R I B U C I O N E S

[illegible]

ZONA**CANAL DE SAN JOSE D-1****MUNICIPIO**

Término Villaralbo y Zamora

PROVINCIA:

ZAMORA

FASE

ACUERDO

T-27

12/06/2025

Página:

43

PROPIETARIO:

MARTÍN RAMOS, M^a PAZ

NÚMERO:

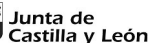
54

A P O R T A C I O N E S

[illegible]

A T R I B U C I O N E S

[illegible]



Consejería de Agricultura,
Ganadería y Desarrollo Rural
Viceconsejería de Política Agraria
Comunitaria y Desarrollo Rural
Dirección General de Desarrollo Rural



Junta de Castilla y León
Consejería de Agricultura, Ganadería
y Desarrollo Rural

CANAL DE SAN JOSE D-1

Término Villaralbo y Zamora

ZAMORA

ACUERDO



ATRIBUCIONES

Página:

44

PROPIETARIO:

ESCUDERO FERNÁNDEZ, FRANCISCO

NÚMERO:

55

A P O R T A C I O N E S

[illegible]

A T R I B U C I O N E S

[illegible]



Consejería de Agricultura,
Ganadería y Desarrollo Rural
Viceconsejería de Política Agraria
Comunitaria y Desarrollo Rural
Dirección General de Desarrollo Rural



Junta de Castilla y León
Consejería de Agricultura, Ganadería
y Desarrollo Rural

CANAL DE SAN JOSE D-1

Término Villaralbo y Zamora

ZAMORA

ACUERDO



ATRIBUCIONES

45

PROPIETARIO:

LUIS VIÑAS, FERNANDO Y HNAS.

NÚMERO:

57

A P O R T A C I O N E S

[illegible]

A T R I B U C I O N E S

[illegible]



Consejería de Agricultura,
Ganadería y Desarrollo Rural
Viceconsejería de Política Agraria
Comunitaria y Desarrollo Rural
Dirección General de Desarrollo Rural



Junta de Castilla y León
Consejería de Agricultura, Ganadería
y Desarrollo Rural

CANAL DE SAN JOSE D-1

Término Villaralbo y Zamora

ZAMORA

ACUERDO



ATRIBUCIONES

Página:

46

PROPIETARIO:

REFOYO ROLDÁN, ÁNGEL

NÚMERO:

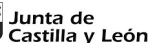
58

A P O R T A C I O N E S

[illegible]

A T R I B U C I O N E S

[illegible]



Consejería de Agricultura,
Ganadería y Desarrollo Rural
Viceconsejería de Política Agraria
Comunitaria y Desarrollo Rural
Dirección General de Desarrollo Rural



Junta de Castilla y León
Consejería de Agricultura, Ganadería
y Desarrollo Rural

CANAL DE SAN JOSE D-1

Término Villaralbo y Zamora

ZAMORA

ACUERDO



ATRIBUCIONES

Página:

48

PROPIETARIO:

GARCÍA MOLERO, JULIO

NÚMERO:

60

A P O R T A C I O N E S

[illegible]

A T R I B U C I O N E S

[illegible]

ZONA: CANAL DE SAN JOSE D-1
MUNICIPIO: Término Villaralbo y Zamora
PROVINCIA: ZAMORA

FASE: ACUERDO



T-27

12/06/2025

Página: 50

PROPIETARIO:

DE LA IGLESIA GARCÍA, Mª DEL CARMEN E HIJOS

NÚMERO:

63

A P O R T A C I O N E S

| Número de Parcelas | VALOR TOTAL | SUPERFICIE TOTAL (m ²) | SUPERFICIE DE LAS DIFERENTES CLASES DE TIERRA | | | | | | | | | | | | |
|--------------------|-------------|------------------------------------|---|------|---|---|-----|---|---|----|--|--|--|--|--|
| | | | 1 | 2 | 3 | 4 | 5 | 6 | 7 | FO | | | | | |
| 1 | 550.255 | 5969 | | 5759 | | | 210 | | | | | | | | |
| REDUCIDO | 522.742 | | | | | | | | | | | | | | |

A T R I B U C I O N E S

| Poli gono | MA SA | Número | | VALOR TOTAL | SUPERFICIE TOTAL (m ²) | SUPERFICIE DE LAS DIFERENTES CLASES DE TIERRA | | | | | | | | | | | | |
|-----------|-------|--------|-----|-------------|------------------------------------|---|------|---|---|----|---|---|----|--|--|--|--|--|
| | | Finca | Sub | | | 1 | 2 | 3 | 4 | 5 | 6 | 7 | FO | | | | | |
| 2 | 4 | 38 | | 523.000 | 5576 | | 5492 | | | 84 | | | | | | | | |
| FINCAS: | | 1 | | 523.000 | 5576 | | 5492 | | | 84 | | | | | | | | |

ZONA

CANAL DE SAN JOSE D-1

MUNICIPIO

Término Villaralbo y Zamora

PROVINCIA:

ZAMORA

FASE

ACUERDO



T-27

12/06/2025

Página:

51

PROPIETARIO:

VIÑAS NÚÑEZ, CATALINA E HIJOS

NÚMERO:

64

A P O R T A C I O N E S

[illegible]

A T R I B U C I O N E S

[illegible]

ZONA: CANAL DE SAN JOSE D-1
MUNICIPIO: Término Villaralbo y Zamora
PROVINCIA: ZAMORA

FASE: ACUERDO



T-27

12/06/2025

Página:

52

PROPIETARIO:

MIELGO CABEZAS, DÁMASO

NÚMERO:

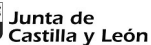
66

A P O R T A C I O N E S

| Número de Parcelas | VALOR TOTAL | SUPERFICIE TOTAL (m ²) | SUPERFICIE DE LAS DIFERENTES CLASES DE TIERRA | | | | | | | | | | | | |
|--------------------|-------------|------------------------------------|---|-------|-------|-------|------|---|---|----|--|--|--|--|--|
| | | | 1 | 2 | 3 | 4 | 5 | 6 | 7 | FO | | | | | |
| 5 | 10.770.250 | 143972 | | 40842 | 56170 | 40326 | 6634 | | | | | | | | |
| REDUCIDO | 10.231.738 | | | | | | | | | | | | | | |

A T R I B U C I O N E S

| Poli gono | MA SA | Número | | VALOR TOTAL | SUPERFICIE TOTAL (m ²) | SUPERFICIE DE LAS DIFERENTES CLASES DE TIERRA | | | | | | | | | | | | |
|-----------|-------|--------|-----|-------------|------------------------------------|---|-------|-------|-------|------|---|------|----|--|--|--|--|--|
| | | Finca | Sub | | | 1 | 2 | 3 | 4 | 5 | 6 | 7 | FO | | | | | |
| 3 | 12 | 248 | | 474.685 | 9570 | | | 4201 | 1059 | 4310 | | | | | | | | |
| 3 | 18 | 257 | | 10.085.883 | 130435 | | 59565 | 31630 | 34682 | | | 4558 | | | | | | |
| FINCAS: | | 2 | | 10.560.568 | 140005 | | 59565 | 35831 | 35741 | 4310 | | 4558 | | | | | | |



Consejería de Agricultura,
Ganadería y Desarrollo Rural
Viceconsejería de Política Agraria
Comunitaria y Desarrollo Rural
Dirección General de Desarrollo Rural



Junta de Castilla y León
Consejería de Agricultura, Ganadería
y Desarrollo Rural

CANAL DE SAN JOSE D-1

Término Villaralbo y Zamora

ZAMORA

ACUERDO



Página:

53

PROPIETARIO:

SARDÁ PASCUAL, AURORA AMPARO

NÚMERO:

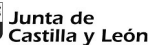
67

A P O R T A C I O N E S

| Número de Parcelas | VALOR TOTAL | SUPERFICIE TOTAL (m ²) | SUPERFICIE DE LAS DIFERENTES CLASES DE TIERRA | | | | | | | | | | | | |
|--------------------|-------------|------------------------------------|---|------|---|---|---|---|---|----|--|--|--|--|--|
| | | | 1 | 2 | 3 | 4 | 5 | 6 | 7 | FO | | | | | |
| 1 | 415.245 | 4371 | | 4371 | | | | | | | | | | | |
| REDUCIDO | 394.483 | | | | | | | | | | | | | | |

A T R I B U C I O N E S

[illegible]



Consejería de Agricultura,
Ganadería y Desarrollo Rural
Viceconsejería de Política Agraria
Comunitaria y Desarrollo Rural
Dirección General de Desarrollo Rural



Junta de Castilla y León
Consejería de Agricultura, Ganadería
y Desarrollo Rural

CANAL DE SAN JOSE D-1

Término Villaralbo y Zamora

ZAMORA

ACUERDO



ATRIBUCIONES

Página:

54

PROPIETARIO:

CABRERO MARTÍNEZ, FERNANDO

NÚMERO:

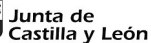
68

A P O R T A C I O N E S

| Número de Parcelas | VALOR TOTAL | SUPERFICIE TOTAL (m ²) | SUPERFICIE DE LAS DIFERENTES CLASES DE TIERRA | | | | | | | | | | | | |
|--------------------|-------------|------------------------------------|---|------|------|---|---|---|---|----|--|--|--|--|--|
| | | | 1 | 2 | 3 | 4 | 5 | 6 | 7 | FO | | | | | |
| 2 | 1.125.725 | 12621 | | 5294 | 7327 | | | | | | | | | | |
| REDUCIDO | 1.069.439 | | | | | | | | | | | | | | |

A T R I B U C I O N E S

[illegible]



Consejería de Agricultura,
Ganadería y Desarrollo Rural
Viceconsejería de Política Agraria
Comunitaria y Desarrollo Rural
Dirección General de Desarrollo Rural



Junta de Castilla y León
Consejería de Agricultura, Ganadería
y Desarrollo Rural

CANAL DE SAN JOSE D-1

Término Villaralbo y Zamora

ZAMORA

ACUERDO



ATRIBUCIONES

T-27

12/06/2025

Página:

56

PROPIETARIO:

MARTÍNEZ RODRÍGUEZ, YOLANDA ANA

NÚMERO:

70

A P O R T A C I O N E S

| Número de Parcelas | VALOR TOTAL | SUPERFICIE TOTAL (m ²) | SUPERFICIE DE LAS DIFERENTES CLASES DE TIERRA | | | | | | | | | | | | |
|--------------------|-------------|------------------------------------|---|-----|---|---|---|---|---|----|--|--|--|--|--|
| | | | 1 | 2 | 3 | 4 | 5 | 6 | 7 | FO | | | | | |
| 2 | 78.660 | 828 | | 828 | | | | | | | | | | | |
| REDUCIDO | 74.727 | | | | | | | | | | | | | | |

A T R I B U C I O N E S

[illegible]



**INSTITUTO
TECNOLÓGICO
AGRARIO**
Junta de Castilla y León
Consejería de Agricultura, Ganadería
y Desarrollo Rural

FASE: ACUERDO



Página: 58

JAMBRINA GONZÁLEZ, CARMEN

72

[illegible][illegible]



ZONA

MUNICIPIO:

PROVINCIA.....:

FASE

CANAL DE SAN JOSE D-1

Término Villaralbo y Zamora

ZAMORA

ACUERDO



T-27

12/06/2025

Página:

59

PROPIETARIO:

PÉREZ FERNÁNDEZ, TOMASA Y OTROS

NÚMERO:

73

A P O R T A C I O N E S

[illegible]

A T R I B U C I O N E S

[illegible]



**INSTITUTO
TECNOLÓGICO
AGRARIO**
Junta de Castilla y León
Consejería de Agricultura, Ganadería
y Desarrollo Rural

FASE: ACUERDO



ATRIBUCIONES

Página: 60

74

A P O R T A C I O N E S

[illegible]

A T R I B U C I O N E S

[illegible]



**INSTITUTO
TECNOLÓGICO
AGRARIO**
Junta de Castilla y León
Consejería de Agricultura, Ganadería
y Desarrollo Rural

ZONA: CANAL DE SAN JOSE D-1
MUNICIPIO: Término Villalarbo y Zamora
PROVINCIA: ZAMORA

FASE: ACUERDO



ATRIBUCIONES

T-27

12/06/2025

Página:

61

PROPIETARIO:

JAMBRINA GONZÁLEZ, MATILDE

NÚMERO:

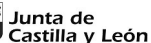
75

A P O R T A C I O N E S

[illegible]

A T R I B U C I O N E S

[illegible]



Consejería de Agricultura,
Ganadería y Desarrollo Rural
Viceconsejería de Política Agraria
Comunitaria y Desarrollo Rural
Dirección General de Desarrollo Rural



Junta de Castilla y León
Consejería de Agricultura, Ganadería
y Desarrollo Rural

CANAL DE SAN JOSE D-1

Término Villaralbo y Zamora

ZAMORA

ACUERDO



ATRIBUCIONES

Página:

62

PROPIETARIO:

LUELMO CALZADA, MANUELA

NÚMERO:

76

A P O R T A C I O N E S

[illegible]

A T R I B U C I O N E S

[illegible]

ZONA: CANAL DE SAN JOSE D-1
MUNICIPIO: Término Villaralbo y Zamora
PROVINCIA: ZAMORA

FASE: ACUERDO



T-27

12/06/2025

Página:

63

PROPIETARIO:

PÉREZ IZQUIERDO, JUAN PEDRO

NÚMERO:

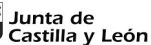
78

A P O R T A C I O N E S

| Número de Parcelas | VALOR TOTAL | SUPERFICIE TOTAL (m ²) | SUPERFICIE DE LAS DIFERENTES CLASES DE TIERRA | | | | | | | | | | | | |
|--------------------|-------------|------------------------------------|---|--------|-------|-------|------|---|---|------|--|--|--|--|--|
| | | | 1 | 2 | 3 | 4 | 5 | 6 | 7 | FO | | | | | |
| 10 | 18.534.030 | 208003 | 4886 | 148343 | 39787 | 10324 | 1624 | | | 3039 | | | | | |
| REDUCIDO | 17.607.328 | | | | | | | | | | | | | | |

A T R I B U C I O N E S

| Poli gono | MA SA | Número | | VALOR TOTAL | SUPERFICIE TOTAL (m ²) | SUPERFICIE DE LAS DIFERENTES CLASES DE TIERRA | | | | | | | | | | | | |
|-----------|-------|--------|-----|-------------|------------------------------------|---|--------|-------|-------|------|---|---|----|--|--|--|--|--|
| | | Finca | Sub | | | 1 | 2 | 3 | 4 | 5 | 6 | 7 | FO | | | | | |
| 3 | 11 | 266 | | 12.930.280 | 147452 | | | | | | | | | | | | | |
| 3 | 22 | 183 | | 4.729.905 | 49323 | 9792 | 95469 | 37389 | 13250 | 1344 | | | | | | | | |
| | | | | | | | 39057 | 474 | | | | | | | | | | |
| FINCAS: | | 2 | | 17.660.185 | 196775 | 9792 | 134526 | 37863 | 13250 | 1344 | | | | | | | | |



Consejería de Agricultura,
Ganadería y Desarrollo Rural
Viceconsejería de Política Agraria
Comunitaria y Desarrollo Rural
Dirección General de Desarrollo Rural



Junta de Castilla y León
Consejería de Agricultura, Ganadería
y Desarrollo Rural

CANAL DE SAN JOSE D-1

Término Villaralbo y Zamora

ZAMORA

ACUERDO



ATRIBUCIONES

64

PROPIETARIO:

MARTÍNEZ TORAL, M^a LUISA

NÚMERO:

79

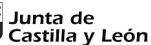
A P O R T A C I O N E S

[illegible]

A T R I B U C I O N E S

[illegible]

[illegible]



Consejería de Agricultura,
Ganadería y Desarrollo Rural
Viceconsejería de Política Agraria
Comunitaria y Desarrollo Rural
Dirección General de Desarrollo Rural



Junta de Castilla y León
Consejería de Agricultura, Ganadería
y Desarrollo Rural

CANAL DE SAN JOSE D-1

Término Villaralbo y Zamora

ZAMORA

ACUERDO



ATRIBUCIONES

Página:

67

PROPIETARIO:**VARA GONZÁLEZ, DANIEL MARTÍN**

NÚMERO:

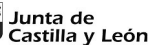
83

A P O R T A C I O N E S

[illegible]

A T R I B U C I O N E S

[illegible]



Consejería de Agricultura,
Ganadería y Desarrollo Rural
Viceconsejería de Política Agraria
Comunitaria y Desarrollo Rural
Dirección General de Desarrollo Rural



Junta de Castilla y León
Consejería de Agricultura, Ganadería
y Desarrollo Rural

CANAL DE SAN JOSE D-1

Término Villaralbo y Zamora

ZAMORA

ACUERDO



ATRIBUCIONES

Página:

68

PROPIETARIO:**FUENTES VICENTE, JOSEFA**

NÚMERO:

84

A P O R T A C I O N E S

| Número de Parcelas | VALOR TOTAL | SUPERFICIE TOTAL (m ²) | SUPERFICIE DE LAS DIFERENTES CLASES DE TIERRA | | | | | | | | | | | | |
|--------------------|-------------|------------------------------------|---|------|-----|---|---|---|---|----|--|--|--|--|--|
| | | | 1 | 2 | 3 | 4 | 5 | 6 | 7 | FO | | | | | |
| 1 | 849.950 | 9018 | | 8342 | 676 | | | | | | | | | | |
| REDUCIDO | 807.452 | | | | | | | | | | | | | | |

A T R I B U C I O N E S

[illegible]

[illegible]

[illegible]



FASE: ACUERDO



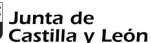
Página: 71

87

ICIE DE LAS DIFERENTE

ATRIBUCIONES

E DE LAS DIFERENTES C



Consejería de Agricultura,
Ganadería y Desarrollo Rural
Viceconsejería de Política Agraria
Comunitaria y Desarrollo Rural
Dirección General de Desarrollo Rural



Junta de Castilla y León
Consejería de Agricultura, Ganadería
y Desarrollo Rural

CANAL DE SAN JOSE D-1

Término Villaralbo y Zamora

ZAMORA

ACUERDO



ATRIBUCIONES

Página:

72

PROPIETARIO:

FERNÁNDEZ FERNÁNDEZ, M^a SOLEDAD Y HNA.

NÚMERO:

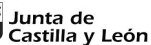
88

A P O R T A C I O N E S

[illegible]

A T R I B U C I O N E S

[illegible]



Consejería de Agricultura,
Ganadería y Desarrollo Rural
Viceconsejería de Política Agraria
Comunitaria y Desarrollo Rural
Dirección General de Desarrollo Rural



Junta de Castilla y León
Consejería de Agricultura, Ganadería
y Desarrollo Rural

CANAL DE SAN JOSE D-1

Término Villaralbo y Zamora

ZAMORA

ACUERDO



ATRIBUCIONES

Página:

74

PROPIETARIO:

LUELMO LUELMO, DOLORES

NÚMERO:

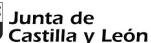
91

A P O R T A C I O N E S

| Número de Parcelas | VALOR TOTAL | SUPERFICIE TOTAL (m ²) | SUPERFICIE DE LAS DIFERENTES CLASES DE TIERRA | | | | | | | | | | | | |
|--------------------|-------------|------------------------------------|---|------|------|---|---|---|---|----|--|--|--|--|--|
| | | | 1 | 2 | 3 | 4 | 5 | 6 | 7 | FO | | | | | |
| 2 | 928.090 | 10460 | | 3899 | 6561 | | | | | | | | | | |
| REDUCIDO | 881.686 | | | | | | | | | | | | | | |

A T R I B U C I O N E S

[illegible]



Consejería de Agricultura,
Ganadería y Desarrollo Rural
Viceconsejería de Política Agraria
Comunitaria y Desarrollo Rural
Dirección General de Desarrollo Rural



Junta de Castilla y León
Consejería de Agricultura, Ganadería
y Desarrollo Rural

CANAL DE SAN JOSE D-1

Término Villaralbo y Zamora

ZAMORA

ACUERDO



ATRIBUCIONES

Página:

75

PROPIETARIO:

DE ALBA MARTÍN, CRISTÓBAL Y HNOS.

NÚMERO:

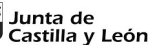
92

A P O R T A C I O N E S

| Número de Parcelas | VALOR TOTAL | SUPERFICIE TOTAL (m²) | SUPERFICIE DE LAS DIFERENTES CLASES DE TIERRA | | | | | | | | | | | | |
|--------------------|-------------|-----------------------|---|-------|---|---|---|---|---|----|--|--|--|--|--|
| | | | 1 | 2 | 3 | 4 | 5 | 6 | 7 | FO | | | | | |
| 2 | 1.028.375 | 10825 | | 10825 | | | | | | | | | | | |
| REDUCIDO | 976.956 | | | | | | | | | | | | | | |

A T R I B U C I O N E S

[illegible]



Consejería de Agricultura,
Ganadería y Desarrollo Rural
Viceconsejería de Política Agraria
Comunitaria y Desarrollo Rural
Dirección General de Desarrollo Rural



Junta de Castilla y León
Consejería de Agricultura, Ganadería
y Desarrollo Rural

CANAL DE SAN JOSE D-1

Término Villaralbo y Zamora

ZAMORA

ACUERDO



ATRIBUCIONES

Página:

76

PROPIETARIO:

FERNÁNDEZ RÍO, JUAN

NÚMERO:

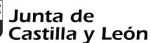
93

A P O R T A C I O N E S

[illegible]

A T R I B U C I O N E S

[illegible]



Consejería de Agricultura,
Ganadería y Desarrollo Rural
Viceconsejería de Política Agraria
Comunitaria y Desarrollo Rural
Dirección General de Desarrollo Rural



Junta de Castilla y León
Consejería de Agricultura, Ganadería
y Desarrollo Rural

CANAL DE SAN JOSE D-1

Término Villaralbo y Zamora

ZAMORA

ACUERDO



ATRIBUCIONES

Página:

77

PROPIETARIO:

SÁNCHEZ PERISCAL, FRANCISCO JAVIER

NÚMERO:

94

A P O R T A C I O N E S

[illegible]

A T R I B U C I O N E S

[illegible]



**INSTITUTO
TECNOLÓGICO
AGRARIO**
Junta de Castilla y León
Consejería de Agricultura, Ganadería
y Desarrollo Rural

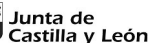
FASE: ACUERDO



Página: 78

95

[illegible][illegible]



Consejería de Agricultura,
Ganadería y Desarrollo Rural
Viceconsejería de Política Agraria
Comunitaria y Desarrollo Rural
Dirección General de Desarrollo Rural



Junta de Castilla y León
Consejería de Agricultura, Ganadería
y Desarrollo Rural

CANAL DE SAN JOSE D-1

Término Villaralbo y Zamora

ZAMORA

ACUERDO



Página:

79

PROPIETARIO:

GIRÓN GIRÓN, JESÚS E HIJO

NÚMERO:

96

A P O R T A C I O N E S

[illegible]

A T R I B U C I O N E S

[illegible]

[illegible]

ZONA: CANAL DE SAN JOSE D-1
MUNICIPIO: Término Villaralbo y Zamora
PROVINCIA: ZAMORA

FASE: ACUERDO



T-27

12/06/2025

Página:

82

PROPIETARIO:

ARIAS LUELMO, DOLORES

NÚMERO:

99

A P O R T A C I O N E S

| Número de Parcelas | VALOR TOTAL | SUPERFICIE TOTAL (m ²) | SUPERFICIE DE LAS DIFERENTES CLASES DE TIERRA | | | | | | | | | | | | |
|--------------------|-------------|------------------------------------|---|------|------|---|-----|---|---|----|--|--|--|--|--|
| | | | 1 | 2 | 3 | 4 | 5 | 6 | 7 | FO | | | | | |
| 1 | 371.550 | 4454 | | 2558 | 1430 | | 466 | | | | | | | | |
| REDUCIDO | 352.972 | | | | | | | | | | | | | | |

A T R I B U C I O N E S

| Poli gono | MA SA | Número | | VALOR TOTAL | SUPERFICIE TOTAL (m ²) | SUPERFICIE DE LAS DIFERENTES CLASES DE TIERRA | | | | | | | | | | | | |
|-----------|-------|--------|-----|-------------|------------------------------------|---|------|------|---|-----|---|---|----|--|--|--|--|--|
| | | Finca | Sub | | | 1 | 2 | 3 | 4 | 5 | 6 | 7 | FO | | | | | |
| 3 | 1 | 168 | | 359.700 | 4244 | | 2276 | 1628 | | 340 | | | | | | | | |
| FINCAS: | | | | 1 | 359.700 | 4244 | 2276 | 1628 | | 340 | | | | | | | | |



ZONA

CANAL DE SAN JOSE D-1

MUNICIPIO

Término Villaralbo y Zamora

PROVINCIA:

ZAMORA

FASE

ACUERDO



T-27

12/06/2025

Página:

84

PROPIETARIO:

GARCÍA BARRIO, M^a DOLORES

NÚMERO:

101

A P O R T A C I O N E S

| Número de Parcelas | VALOR TOTAL | SUPERFICIE TOTAL (m ²) | SUPERFICIE DE LAS DIFERENTES CLASES DE TIERRA | | | | | | | | | | | | |
|--------------------|-------------|------------------------------------|---|------|-----|---|---|---|---|----|--|--|--|--|--|
| | | | 1 | 2 | 3 | 4 | 5 | 6 | 7 | FO | | | | | |
| 2 | 700.100 | 7382 | | 7263 | 119 | | | | | | | | | | |
| REDUCIDO | 665.095 | | | | | | | | | | | | | | |

A T R I B U C I O N E S

[illegible]



**INSTITUTO
TECNOLÓGICO
AGRARIO**
Junta de Castilla y León
Consejería de Agricultura, Ganadería
y Desarrollo Rural

ZONA: CANAL DE SAN JOSE D-1
MUNICIPIO: Término Villalarbo y Zamora
PROVINCIA: ZAMORA

FASE: ACUERDO



T-27

12/06/2025

Página:

85

PROPIETARIO:

LORENZO PRIETO, M^a CARMEN E HIJOS

NÚMERO:

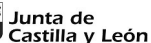
103

A P O R T A C I O N E S

[illegible]

A T R I B U C I O N E S

[illegible]



Consejería de Agricultura,
Ganadería y Desarrollo Rural
Viceconsejería de Política Agraria
Comunitaria y Desarrollo Rural
Dirección General de Desarrollo Rural



Junta de Castilla y León
Consejería de Agricultura, Ganadería
y Desarrollo Rural

CANAL DE SAN JOSE D-1

Término Villaralbo y Zamora

ZAMORA

ACUERDO



ATRIBUCIONES

Página:

86

PROPIETARIO:

SÁNCHEZ MAYO, FRANCISCA

NÚMERO:

104

A P O R T A C I O N E S

[illegible]

A T R I B U C I O N E S

[illegible]



Consejería de Agricultura,
Ganadería y Desarrollo Rural
Viceconsejería de Política Agraria
Comunitaria y Desarrollo Rural
Dirección General de Desarrollo Rural



Junta de Castilla y León
Consejería de Agricultura, Ganadería
y Desarrollo Rural

CANAL DE SAN JOSE D-1

Término Villaralbo y Zamora

ZAMORA

ACUERDO



Página:

87

PROPIETARIO:

LORENZO BALLESTERO, MARCELINO

NÚMERO:

105

A P O R T A C I O N E S

| Número de Parcelas | VALOR TOTAL | SUPERFICIE TOTAL (m ²) | SUPERFICIE DE LAS DIFERENTES CLASES DE TIERRA | | | | | | | | | | | | |
|--------------------|-------------|------------------------------------|---|------|---|---|---|---|---|----|--|--|--|--|--|
| | | | 1 | 2 | 3 | 4 | 5 | 6 | 7 | FO | | | | | |
| 1 | 728.935 | 7673 | | 7673 | | | | | | | | | | | |
| REDUCIDO | 692.488 | | | | | | | | | | | | | | |

A T R I B U C I O N E S

[illegible]

ZONA: CANAL DE SAN JOSE D-1
MUNICIPIO: Término Villaralbo y Zamora
PROVINCIA: ZAMORA

FASE: ACUERDO



T-27

12/06/2025

Página: 88

PROPIETARIO:

SASTRE TURRIÓN, ALFONSO

NÚMERO:

106

A P O R T A C I O N E S

| Número de Parcelas | VALOR TOTAL | SUPERFICIE TOTAL (m ²) | SUPERFICIE DE LAS DIFERENTES CLASES DE TIERRA | | | | | | | | | | | | |
|--------------------|-------------|------------------------------------|---|------|------|---|---|---|---|----|--|--|--|--|--|
| | | | 1 | 2 | 3 | 4 | 5 | 6 | 7 | FO | | | | | |
| 1 | 578.805 | 6363 | | 3795 | 2568 | | | | | | | | | | |
| REDUCIDO | 549.865 | | | | | | | | | | | | | | |

A T R I B U C I O N E S

| Poli gono | MA SA | Número | | VALOR TOTAL | SUPERFICIE TOTAL (m ²) | SUPERFICIE DE LAS DIFERENTES CLASES DE TIERRA | | | | | | | | | | | | |
|-----------|-------|--------|-----|-------------|------------------------------------|---|------|------|---|-----|---|---|----|--|--|--|--|--|
| | | Finca | Sub | | | 1 | 2 | 3 | 4 | 5 | 6 | 7 | FO | | | | | |
| 1 | 18 | 170 | | 578.345 | 7229 | | 1946 | 4489 | | 794 | | | | | | | | |
| FINCAS: | | | | 1 | 578.345 | 7229 | 1946 | 4489 | | 794 | | | | | | | | |



ZONA: CANAL DE SAN JOSE D-1
MUNICIPIO: Término Villalarbo y Zamora
PROVINCIA: ZAMORA

T-27

**FICHA
DE
TRIBUCIONE**

12/06/2025

Página: 89

PROPIETARIO:

BORDEL MARTÍN, M^a DIONISIA E HIJAS

NÚMERO:

107

| Número de Parcelas | VALOR TOTAL | SUPERFICIE TOTAL (m ²) | SUPERFICIE DE LAS DIFERENTES CLASES DE TIERRA | | | | | | | | | | | | |
|--------------------|-------------|------------------------------------|---|-------|-----|---|---|---|---|----|--|--|--|--|--|
| | | | 1 | 2 | 3 | 4 | 5 | 6 | 7 | FO | | | | | |
| 1 | 1.009.290 | 10692 | | 10047 | 645 | | | | | | | | | | |
| REDUCIDO | 958.826 | | | | | | | | | | | | | | |

[illegible]

[illegible]

ZONA: CANAL DE SAN JOSE D-1
MUNICIPIO: Término Villaralbo y Zamora
PROVINCIA: ZAMORA

FASE: ACUERDO



T-27

12/06/2025

Página:

92

PROPIETARIO:

PÉREZ IZQUIERDO, MANUEL

NÚMERO:

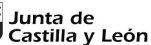
110

A P O R T A C I O N E S

| Número de Parcelas | VALOR TOTAL | SUPERFICIE TOTAL (m ²) | SUPERFICIE DE LAS DIFERENTES CLASES DE TIERRA | | | | | | | | | | | | |
|--------------------|-------------|------------------------------------|---|-------|-------|-----|------|---|---|------|--|--|--|--|--|
| | | | 1 | 2 | 3 | 4 | 5 | 6 | 7 | FO | | | | | |
| 7 | 6.015.145 | 71525 | 1916 | 47800 | 13781 | 569 | 1624 | | | 5835 | | | | | |
| REDUCIDO | 5.714.388 | | | | | | | | | | | | | | |

A T R I B U C I O N E S

| Poli gono | MA SA | Número | | VALOR TOTAL | SUPERFICIE TOTAL (m ²) | SUPERFICIE DE LAS DIFERENTES CLASES DE TIERRA | | | | | | | | | | | | |
|-----------|-------|--------|-----|-------------|------------------------------------|---|-------|-------|------|------|---|---|----|--|--|--|--|--|
| | | Finca | Sub | | | 1 | 2 | 3 | 4 | 5 | 6 | 7 | FO | | | | | |
| 3 | 22 | 182 | | 5.745.040 | 60575 | 18975 | 36355 | 3759 | 1486 | | | | | | | | | |
| FINCAS: | | | | 1 | 5.745.040 | 60575 | 18975 | 36355 | 3759 | 1486 | | | | | | | | |



Consejería de Agricultura,
Ganadería y Desarrollo Rural
Viceconsejería de Política Agraria
Comunitaria y Desarrollo Rural
Dirección General de Desarrollo Rural



Junta de Castilla y León
Consejería de Agricultura, Ganadería
y Desarrollo Rural

CANAL DE SAN JOSE D-1

Término Villaralbo y Zamora

ZAMORA

ACUERDO



Página:

94

PROPIETARIO:

AVEDILLO PERERO, TEODORA

NÚMERO:

112

A P O R T A C I O N E S

[illegible]

A T R I B U C I O N E S

[illegible]

ZONA: CANAL DE SAN JOSE D-1
MUNICIPIO: Término Villaralbo y Zamora
PROVINCIA: ZAMORA

FASE: ACUERDO



T-27

12/06/2025

Página:

95

PROPIETARIO:

DOMÍNGUEZ GONZÁLEZ, M^a MANUELA Y HNO.

NÚMERO:

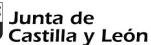
113

A P O R T A C I O N E S

| Número de Parcelas | VALOR TOTAL | SUPERFICIE TOTAL (m ²) | SUPERFICIE DE LAS DIFERENTES CLASES DE TIERRA | | | | | | | | | | | | |
|--------------------|-------------|------------------------------------|---|---|---|---|---|---|---|-----|--|--|--|--|--|
| | | | 1 | 2 | 3 | 4 | 5 | 6 | 7 | FO | | | | | |
| 1 | 3.720 | 372 | | | | | | | | 372 | | | | | |
| REDUCIDO | 3.534 | | | | | | | | | | | | | | |

A T R I B U C I O N E S

| Poli gono | MA SA | Número | | VALOR TOTAL | SUPERFICIE TOTAL (m ²) | SUPERFICIE DE LAS DIFERENTES CLASES DE TIERRA | | | | | | | | | | | | |
|-----------|-------|--------|-----|-------------|------------------------------------|---|---|---|---|---|---|---|-----|--|--|--|--|--|
| | | Finca | Sub | | | 1 | 2 | 3 | 4 | 5 | 6 | 7 | FO | | | | | |
| 3 | 17 | 154 | | 3.650 | 365 | | | | | | | | 365 | | | | | |
| FINCAS: | | 1 | | 3.650 | 365 | | | | | | | | 365 | | | | | |



Consejería de Agricultura,
Ganadería y Desarrollo Rural
Viceconsejería de Política Agraria
Comunitaria y Desarrollo Rural
Dirección General de Desarrollo Rural



Junta de Castilla y León
Consejería de Agricultura, Ganadería
y Desarrollo Rural

CANAL DE SAN JOSE D-1

Término Villaralbo y Zamora

ZAMORA

ACUERDO



ATRIBUCIONES

Página:

97

PROPIETARIO:

MARTÍN GATO, MARINO

NÚMERO:

115

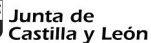
A P O R T A C I O N E S

[illegible]

A T R I B U C I O N E S

[illegible]

**PROPIETARIO:**



Consejería de Agricultura,
Ganadería y Desarrollo Rural
Viceconsejería de Política Agraria
Comunitaria y Desarrollo Rural
Dirección General de Desarrollo Rural



Junta de Castilla y León
Consejería de Agricultura, Ganadería
y Desarrollo Rural

CANAL DE SAN JOSE D-1

Término Villaralbo y Zamora

ZAMORA

ACUERDO



ATRIBUCIONES

Página:

99

PROPIETARIO:

ARIAS DE LA FUENTE, MANUEL

NÚMERO:

117

A P O R T A C I O N E S

[illegible]

A T R I B U C I O N E S

[illegible]

ZONA: CANAL DE SAN JOSE D-1
MUNICIPIO: Término Villaralbo y Zamora
PROVINCIA: ZAMORA

FASE: ACUERDO



T-27

12/06/2025

Página: 102

PROPIETARIO:

LUELMO FLÓREZ, ANTONIO

NÚMERO:

121

A P O R T A C I O N E S

| Número de Parcelas | VALOR TOTAL | SUPERFICIE TOTAL (m ²) | SUPERFICIE DE LAS DIFERENTES CLASES DE TIERRA | | | | | | | | | | | | |
|--------------------|-------------|------------------------------------|---|------|------|---|---|---|---|----|--|--|--|--|--|
| | | | 1 | 2 | 3 | 4 | 5 | 6 | 7 | FO | | | | | |
| 2 | 3.355.415 | 35475 | 16198 | 9707 | 9570 | | | | | | | | | | |
| REDUCIDO | 3.187.644 | | | | | | | | | | | | | | |

A T R I B U C I O N E S

| Poli gono | MA SA | Número | | VALOR TOTAL | SUPERFICIE TOTAL (m ²) | SUPERFICIE DE LAS DIFERENTES CLASES DE TIERRA | | | | | | | | | | | | |
|-----------|-------|--------|-----|-------------|------------------------------------|---|-------|------|-----|-----|---|---|----|--|--|--|--|--|
| | | Finca | Sub | | | 1 | 2 | 3 | 4 | 5 | 6 | 7 | FO | | | | | |
| 3 | 3 | 147 | | 3.187.930 | 32638 | 26056 | 5030 | 768 | 784 | | | | | | | | | |
| FINCAS: | | | | 1 | 3.187.930 | 32638 | 26056 | 5030 | 768 | 784 | | | | | | | | |



ZONA: CANAL DE SAN JOSE D-1
MUNICIPIO: Término Villalarbo y Zamora
PROVINCIA: ZAMORA

T-27

FICHA DE ATRIBUCIONES

12/06/2025

Página: 103

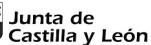
CASCOS MURILLO, MIGUEL SATURNINO

NÚMERO:

122

[illegible]

[illegible]



Consejería de Agricultura,
Ganadería y Desarrollo Rural
Viceconsejería de Política Agraria
Comunitaria y Desarrollo Rural
Dirección General de Desarrollo Rural



Junta de Castilla y León
Consejería de Agricultura, Ganadería
y Desarrollo Rural

CANAL DE SAN JOSE D-1

Término Villaralbo y Zamora

ZAMORA

ACUERDO



ATRIBUCIONES

105

PROPIETARIO:

MANTECA ESTEBAN, M^a PILAR ROSARIO

NÚMERO:

124

A P O R T A C I O N E S

[illegible]

A T R I B U C I O N E S

[illegible]

ZONA: CANAL DE SAN JOSE D-1
MUNICIPIO: Término Villaralbo y Zamora
PROVINCIA: ZAMORA

FASE: ACUERDO



T-27

12/06/2025

Página: 106

PROPIETARIO: **ABAD HERNÁNDEZ, FRANCISCO**

NÚMERO: **125**

A P O R T A C I O N E S

| Número de Parcelas | VALOR TOTAL | SUPERFICIE TOTAL (m ²) | SUPERFICIE DE LAS DIFERENTES CLASES DE TIERRA | | | | | | | | | | | | |
|--------------------|-------------|------------------------------------|---|------|---|---|---|---|---|----|--|--|--|--|--|
| | | | 1 | 2 | 3 | 4 | 5 | 6 | 7 | FO | | | | | |
| 1 | 427.410 | 4500 | | 4491 | 9 | | | | | | | | | | |
| REDUCIDO | 406.040 | | | | | | | | | | | | | | |

A T R I B U C I O N E S

| Poli gono | MA SA | Número | | VALOR TOTAL | SUPERFICIE TOTAL (m ²) | SUPERFICIE DE LAS DIFERENTES CLASES DE TIERRA | | | | | | | | | | | | |
|-----------|-------|--------|-----|-------------|------------------------------------|---|------|---|---|---|---|---|-----|--|--|--|--|--|
| | | Finca | Sub | | | 1 | 2 | 3 | 4 | 5 | 6 | 7 | FO | | | | | |
| 3 | 17 | 149 | | 408.010 | 4489 | | 4272 | | | | | | 217 | | | | | |
| FINCAS: | | 1 | | 408.010 | 4489 | | 4272 | | | | | | 217 | | | | | |

ZONA: CANAL DE SAN JOSE D-1
MUNICIPIO: Término Villaralbo y Zamora
PROVINCIA: ZAMORA

FASE: ACUERDO



T-27

12/06/2025

Página: 107

PROPIETARIO:

JIMENO GONZÁLEZ, ALICIO

NÚMERO:

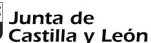
126

A P O R T A C I O N E S

| Número de Parcelas | VALOR TOTAL | SUPERFICIE TOTAL (m ²) | SUPERFICIE DE LAS DIFERENTES CLASES DE TIERRA | | | | | | | | | | | | |
|--------------------|-------------|------------------------------------|---|-------|-------|------|---|---|---|----|--|--|--|--|--|
| | | | 1 | 2 | 3 | 4 | 5 | 6 | 7 | FO | | | | | |
| 6 | 5.174.310 | 57884 | | 30611 | 25789 | 1484 | | | | | | | | | |
| REDUCIDO | 4.915.594 | | | | | | | | | | | | | | |

A T R I B U C I O N E S

| Poli gono | MA SA | Número | | VALOR TOTAL | SUPERFICIE TOTAL (m ²) | SUPERFICIE DE LAS DIFERENTES CLASES DE TIERRA | | | | | | | | | | | | |
|-----------|-------|--------|-----|-------------|------------------------------------|---|-------|-------|---|---|---|---|----|--|--|--|--|--|
| | | Finca | Sub | | | 1 | 2 | 3 | 4 | 5 | 6 | 7 | FO | | | | | |
| 2 | 13 | 100 | | 2.348.850 | 24806 | | 24034 | 772 | | | | | | | | | | |
| 3 | 2 | 180 | | 2.666.955 | 29755 | | 14303 | 15382 | | | | | 70 | | | | | |
| FINCAS: | | 2 | | 5.015.805 | 54561 | | 38337 | 16154 | | | | | 70 | | | | | |



Consejería de Agricultura,
Ganadería y Desarrollo Rural
Viceconsejería de Política Agraria
Comunitaria y Desarrollo Rural
Dirección General de Desarrollo Rural



Junta de Castilla y León
Consejería de Agricultura, Ganadería
y Desarrollo Rural

CANAL DE SAN JOSE D-1

Término Villaralbo y Zamora

ZAMORA

ACUERDO



ATRIBUCIONES

108

PROPIETARIO:

ARIAS LUELMO, FRANCISCO

NÚMERO:

127

A P O R T A C I O N E S

[illegible]

A T R I B U C I O N E S

[illegible]

ZONA: CANAL DE SAN JOSE D-1
MUNICIPIO: Término Villaralbo y Zamora
PROVINCIA: ZAMORA

FASE: ACUERDO



T-27

12/06/2025

Página: 109

PROPIETARIO: LUELMO LÓPEZ, MARCELINO Y HNOS.

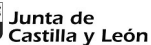
NÚMERO: 129

A P O R T A C I O N E S

| Número de Parcelas | VALOR TOTAL | SUPERFICIE TOTAL (m ²) | SUPERFICIE DE LAS DIFERENTES CLASES DE TIERRA | | | | | | | | | | | | |
|--------------------|-------------|------------------------------------|---|---|---|---|---|---|---|------|--|--|--|--|--|
| | | | 1 | 2 | 3 | 4 | 5 | 6 | 7 | FO | | | | | |
| 1 | 32.410 | 3241 | | | | | | | | 3241 | | | | | |
| REDUCIDO | 30.790 | | | | | | | | | | | | | | |

A T R I B U C I O N E S

| Poli gono | MA SA | Número | | VALOR TOTAL | SUPERFICIE TOTAL (m ²) | SUPERFICIE DE LAS DIFERENTES CLASES DE TIERRA | | | | | | | | | | | | |
|-----------|-------|--------|-----|-------------|------------------------------------|---|---|---|---|-----|---|---|------|--|--|--|--|--|
| | | Finca | Sub | | | 1 | 2 | 3 | 4 | 5 | 6 | 7 | FO | | | | | |
| 3 | 2 | 171 | | 31.805 | 2705 | | | | | 951 | | | 1754 | | | | | |
| FINCAS: | | 1 | | 31.805 | 2705 | | | | | 951 | | | 1754 | | | | | |



Consejería de Agricultura,
Ganadería y Desarrollo Rural
Viceconsejería de Política Agraria
Comunitaria y Desarrollo Rural
Dirección General de Desarrollo Rural



Junta de Castilla y León
Consejería de Agricultura, Ganadería
y Desarrollo Rural

CANAL DE SAN JOSE D-1

Término Villaralbo y Zamora

ZAMORA

ACUERDO



ATRIBUCIONES

110

PROPIETARIO:

FERNÁNDEZ CARRACEDO, AMELIA

NÚMERO:

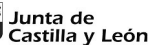
131

A P O R T A C I O N E S

| Número de Parcelas | VALOR TOTAL | SUPERFICIE TOTAL (m²) | SUPERFICIE DE LAS DIFERENTES CLASES DE TIERRA | | | | | | | | | | | | |
|--------------------|-------------|-----------------------|---|------|---|---|---|---|---|----|--|--|--|--|--|
| | | | 1 | 2 | 3 | 4 | 5 | 6 | 7 | FO | | | | | |
| 1 | 328.035 | 3453 | | 3453 | | | | | | | | | | | |
| REDUCIDO | 311.633 | | | | | | | | | | | | | | |

A T R I B U C I O N E S

[illegible]



Consejería de Agricultura,
Ganadería y Desarrollo Rural
Viceconsejería de Política Agraria
Comunitaria y Desarrollo Rural
Dirección General de Desarrollo Rural



Junta de Castilla y León
Consejería de Agricultura, Ganadería
y Desarrollo Rural

CANAL DE SAN JOSE D-1

Término Villaralbo y Zamora

ZAMORA

ACUERDO



111

PROPIETARIO:

FERNÁNDEZ CARRACEDO, SANTIAGO

NÚMERO:

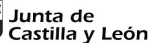
132

A P O R T A C I O N E S

[illegible]

A T R I B U C I O N E S

[illegible]



Consejería de Agricultura,
Ganadería y Desarrollo Rural
Viceconsejería de Política Agraria
Comunitaria y Desarrollo Rural
Dirección General de Desarrollo Rural



Junta de Castilla y León
Consejería de Agricultura, Ganadería
y Desarrollo Rural

CANAL DE SAN JOSE D-1

Término Villaralbo y Zamora

ZAMORA

ACUERDO



ATRIBUCIONES

112

PROPIETARIO:

FERNÁNDEZ CARRACEDO, ANA

NÚMERO:

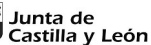
133

A P O R T A C I O N E S

[illegible]

A T R I B U C I O N E S

[illegible]



Consejería de Agricultura,
Ganadería y Desarrollo Rural
Viceconsejería de Política Agraria
Comunitaria y Desarrollo Rural
Dirección General de Desarrollo Rural



Junta de Castilla y León
Consejería de Agricultura, Ganadería
y Desarrollo Rural

CANAL DE SAN JOSE D-1

Término Villaralbo y Zamora

ZAMORA

ACUERDO



ATRIBUCIONES

Página: 113

JULIÁN MARTÍN, BERNARDO

134

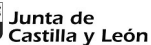
A P O R T A C I O N E S

ATRIBUCIONES

A T R I B U C I O N E S

[illegible]

[illegible]



Consejería de Agricultura,
Ganadería y Desarrollo Rural
Viceconsejería de Política Agraria
Comunitaria y Desarrollo Rural
Dirección General de Desarrollo Rural



Junta de Castilla y León
Consejería de Agricultura, Ganadería
y Desarrollo Rural

CANAL DE SAN JOSE D-1

Término Villaralbo y Zamora

ZAMORA

ACUERDO



ATRIBUCIONES

Página: 116

PÉREZ GÓMEZ, LÁZARO

138

A P O R T A C I O N E S

ATRIBUCIONES

A T R I B U C I O N E S

[illegible]

ZONA: CANAL DE SAN JOSE D-1
MUNICIPIO: Término Villaralbo y Zamora
PROVINCIA: ZAMORA

FASE: ACUERDO



T-27

12/06/2025

Página: 117

PROPIETARIO: LUELMO JAMBRINA, CONCEPCIÓN Y OTROS

NÚMERO: 139

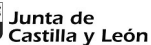
A P O R T A C I O N E S

| Número de Parcelas | VALOR TOTAL | SUPERFICIE TOTAL (m ²) | SUPERFICIE DE LAS DIFERENTES CLASES DE TIERRA | | | | | | | | | | | | |
|--------------------|-------------|------------------------------------|---|-------|-------|------|------|---|---|------|--|--|--|--|--|
| | | | 1 | 2 | 3 | 4 | 5 | 6 | 7 | FO | | | | | |
| 9 | 9.254.190 | 107046 | | 57266 | 40829 | 6138 | 1685 | | | 1128 | | | | | |
| REDUCIDO | 8.791.480 | | | | | | | | | | | | | | |

A T R I B U C I O N E S

| Poli gono | MA SA | Número | | VALOR TOTAL | SUPERFICIE TOTAL (m ²) | SUPERFICIE DE LAS DIFERENTES CLASES DE TIERRA | | | | | | | | | | | | |
|-----------|-------|--------|-----|-------------|------------------------------------|---|-------|-------|------|----|---|---|------|--|--|--|--|--|
| | | Finca | Sub | | | 1 | 2 | 3 | 4 | 5 | 6 | 7 | FO | | | | | |
| 2 | 7 | 62 | | 4.524.225 | 48412 | | 41974 | 6137 | 301 | | | | | | | | | |
| 3 | 2 | 173 | | 59.985 | 3895 | | | 264 | 29 | 15 | | | 3587 | | | | | |
| 3 | 9 | 268 | | 4.374.750 | 48964 | | 28757 | 18071 | 2136 | | | | | | | | | |
| FINCAS: | | | | 3 | 8.958.960 | 101271 | 70731 | 24472 | 2466 | 15 | | | 3587 | | | | | |

[illegible]



Consejería de Agricultura,
Ganadería y Desarrollo Rural
Viceconsejería de Política Agraria
Comunitaria y Desarrollo Rural
Dirección General de Desarrollo Rural



Junta de Castilla y León
Consejería de Agricultura, Ganadería
y Desarrollo Rural

CANAL DE SAN JOSE D-1

Término Villaralbo y Zamora

ZAMORA

ACUERDO



ATRIBUCIONES

Página: 119

MADERO RAMOS, VICTORIA TERESA

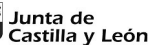
141

A P O R T A C I O N E S

[illegible]

A T R I B U C I O N E S

[illegible]



Consejería de Agricultura,
Ganadería y Desarrollo Rural
Viceconsejería de Política Agraria
Comunitaria y Desarrollo Rural
Dirección General de Desarrollo Rural



Junta de Castilla y León
Consejería de Agricultura, Ganadería
y Desarrollo Rural

CANAL DE SAN JOSE D-1

Término Villaralbo y Zamora

ZAMORA

ACUERDO



ATRIBUCIONES

121

PROPIETARIO:**ALONSO CRESPO, BERNARDO**

NÚMERO:

143

A P O R T A C I O N E S

[illegible]

A T R I B U C I O N E S

[illegible]



**INSTITUTO
TECNOLÓGICO
AGRARIO**
Junta de Castilla y León
Consejería de Agricultura, Ganadería
y Desarrollo Rural

FASE: ACUERDO



Página: 122

144

[illegible][illegible]



ZONA: CANAL DE SAN JOSE D-1
MUNICIPIO: Término Villaralbo y Zamora
PROVINCIA: ZAMORA

FASE: ACUERDO



T-27

12/06/2025

Página: 123

PROPIETARIO:

LORENZO PELÁEZ, SANTIAGO

NÚMERO:

145

A P O R T A C I O N E S

| Número de Parcelas | VALOR TOTAL | SUPERFICIE TOTAL (m ²) | SUPERFICIE DE LAS DIFERENTES CLASES DE TIERRA | | | | | | | | | | | | |
|--------------------|-------------|------------------------------------|---|-------|-------|----|---|---|---|----|--|--|--|--|--|
| | | | 1 | 2 | 3 | 4 | 5 | 6 | 7 | FO | | | | | |
| 10 | 13.996.490 | 147853 | 29391 | 98868 | 19578 | 16 | | | | | | | | | |
| REDUCIDO | 13.296.666 | | | | | | | | | | | | | | |

A T R I B U C I O N E S

| Poli gono | MA SA | Número | | VALOR TOTAL | SUPERFICIE TOTAL (m ²) | SUPERFICIE DE LAS DIFERENTES CLASES DE TIERRA | | | | | | | | | | | | |
|-----------|-------|--------|-----|-------------|------------------------------------|---|-------|-------|-------|-----|---|---|----|--|--|--|--|--|
| | | Finca | Sub | | | 1 | 2 | 3 | 4 | 5 | 6 | 7 | FO | | | | | |
| 1 | 22 | 203 | | 9.340.285 | 102866 | | 66776 | 34682 | 785 | 623 | | | | | | | | |
| 2 | 1 | 15 | | 3.962.625 | 50654 | | | 40855 | 9799 | | | | | | | | | |
| FINCAS: | | 2 | | 13.302.910 | 153520 | | 66776 | 75537 | 10584 | 623 | | | | | | | | |



ZONA: CANAL DE SAN JOSE D-1
MUNICIPIO: Término Villalarbo y Zamora
PROVINCIA: ZAMORA

T-27

**FICHA
DE
TRIBUCIONE**

12/06/2025

Página: 124

LORENZO PELÁEZ, SANTIAGO Y HNA.

NÚMERO:

146

[illegible]

ZONA: CANAL DE SAN JOSE D-1
MUNICIPIO: Término Villaralbo y Zamora
PROVINCIA: ZAMORA

FASE: ACUERDO



T-27

12/06/2025

Página: 125

PROPIETARIO: LORENZO PELÁEZ, SANTIAGO Y HNAS.

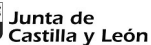
NÚMERO: 147

A P O R T A C I O N E S

| Número de Parcelas | VALOR TOTAL | SUPERFICIE TOTAL (m ²) | SUPERFICIE DE LAS DIFERENTES CLASES DE TIERRA | | | | | | | | | | | | |
|--------------------|-------------|------------------------------------|---|---|-------|------|----|---|---|----|--|--|--|--|--|
| | | | 1 | 2 | 3 | 4 | 5 | 6 | 7 | FO | | | | | |
| 1 | 3.265.670 | 40623 | | | 35345 | 5205 | 73 | | | | | | | | |
| REDUCIDO | 3.102.386 | | | | | | | | | | | | | | |

A T R I B U C I O N E S

| Poli gono | MA SA | Número | | VALOR TOTAL | SUPERFICIE TOTAL (m ²) | SUPERFICIE DE LAS DIFERENTES CLASES DE TIERRA | | | | | | | | | | | | |
|-----------|-------|--------|-----|-------------|------------------------------------|---|------|-------|------|-----|---|---|----|--|--|--|--|--|
| | | Finca | Sub | | | 1 | 2 | 3 | 4 | 5 | 6 | 7 | FO | | | | | |
| 2 | 1 | 16 | | 3.116.350 | 37985 | | 2444 | 32416 | 2341 | 784 | | | | | | | | |
| FINCAS: | | | | 1 | 3.116.350 | 37985 | 2444 | 32416 | 2341 | 784 | | | | | | | | |



Consejería de Agricultura,
Ganadería y Desarrollo Rural
Viceconsejería de Política Agraria
Comunitaria y Desarrollo Rural
Dirección General de Desarrollo Rural



Junta de Castilla y León
Consejería de Agricultura, Ganadería
y Desarrollo Rural

CANAL DE SAN JOSE D-1

Término Villaralbo y Zamora

ZAMORA

ACUERDO



ATRIBUCIONES

126

PROPIETARIO:

FLÓREZ BRAGADO, MANUELA

NÚMERO:

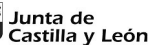
149

A P O R T A C I O N E S

[illegible]

A T R I B U C I O N E S

[illegible]



Consejería de Agricultura,
Ganadería y Desarrollo Rural
Viceconsejería de Política Agraria
Comunitaria y Desarrollo Rural
Dirección General de Desarrollo Rural



Junta de Castilla y León
Consejería de Agricultura, Ganadería
y Desarrollo Rural

CANAL DE SAN JOSE D-1

Término Villaralbo y Zamora

ZAMORA

ACUERDO



ATRIBUCIONES

127

FLÓREZ BRAGADO, MANUELA Y OTROS

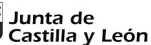
151

A P O R T A C I O N E S

[illegible]

A T R I B U C I O N E S

[illegible]



Consejería de Agricultura,
Ganadería y Desarrollo Rural
Viceconsejería de Política Agraria
Comunitaria y Desarrollo Rural
Dirección General de Desarrollo Rural



Junta de Castilla y León
Consejería de Agricultura, Ganadería
y Desarrollo Rural

CANAL DE SAN JOSE D-1

Término Villaralbo y Zamora

ZAMORA

ACUERDO



ATRIBUCIONES

128

PROPIETARIO:

CRESPO RODRÍGUEZ, FRANCISCO

NÚMERO:

152

A P O R T A C I O N E S

[illegible]

A T R I B U C I O N E S

[illegible]

[illegible]

ZONA: CANAL DE SAN JOSE D-1
MUNICIPIO: Término Villaralbo y Zamora
PROVINCIA: ZAMORA

FASE: ACUERDO



T-27

12/06/2025

Página: 130

PROPIETARIO:

PINO GAGO, VICENTE

NÚMERO:

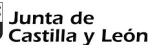
154

A P O R T A C I O N E S

| Número de Parcelas | VALOR TOTAL | SUPERFICIE TOTAL (m ²) | SUPERFICIE DE LAS DIFERENTES CLASES DE TIERRA | | | | | | | | | | | | |
|--------------------|-------------|------------------------------------|---|---|------|------|-----|---|---|----|--|--|--|--|--|
| | | | 1 | 2 | 3 | 4 | 5 | 6 | 7 | FO | | | | | |
| 1 | 223.390 | 3968 | | | 1346 | 1990 | 632 | | | | | | | | |
| REDUCIDO | 212.220 | | | | | | | | | | | | | | |

A T R I B U C I O N E S

| Poli gono | MA SA | Número | | VALOR TOTAL | SUPERFICIE TOTAL (m ²) | SUPERFICIE DE LAS DIFERENTES CLASES DE TIERRA | | | | | | | | | | | | |
|-----------|-------|--------|-----|-------------|------------------------------------|---|---|------|------|------|-----|---|----|--|--|--|--|--|
| | | Finca | Sub | | | 1 | 2 | 3 | 4 | 5 | 6 | 7 | FO | | | | | |
| 3 | 13 | 238 | | 220.755 | 3993 | | | 1273 | 2050 | 670 | | | | | | | | |
| FINCAS: | | | | 1 | 220.755 | 3993 | | | 1273 | 2050 | 670 | | | | | | | |



Consejería de Agricultura,
Ganadería y Desarrollo Rural
Viceconsejería de Política Agraria
Comunitaria y Desarrollo Rural
Dirección General de Desarrollo Rural



Junta de Castilla y León
Consejería de Agricultura, Ganadería
y Desarrollo Rural

CANAL DE SAN JOSE D-1

Término Villaralbo y Zamora

ZAMORA

ACUERDO



ATRIBUCIONES

132

PROPIETARIO:

LOBATO LOBATO, MARÍA

NÚMERO:

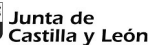
156

A P O R T A C I O N E S

[illegible]

A T R I B U C I O N E S

[illegible]



Consejería de Agricultura,
Ganadería y Desarrollo Rural
Viceconsejería de Política Agraria
Comunitaria y Desarrollo Rural
Dirección General de Desarrollo Rural



Junta de Castilla y León
Consejería de Agricultura, Ganadería
y Desarrollo Rural

CANAL DE SAN JOSE D-1

Término Villaralbo y Zamora

ZAMORA

ACUERDO



Página: 133

PROPIETARIO:

ESTEBAN RODRÍGUEZ, M^a TERESA Y HNOS.

NÚMERO:

157

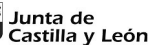
A P O R T A C I O N E S

| Número de Parcelas | VALOR TOTAL | SUPERFICIE TOTAL (m ²) | SUPERFICIE DE LAS DIFERENTES CLASES DE TIERRA | | | | | | | | | | | | |
|--------------------|-------------|------------------------------------|---|-----|-----|----|---|---|---|----|--|--|--|--|--|
| | | | 1 | 2 | 3 | 4 | 5 | 6 | 7 | FO | | | | | |
| 1 | 51.300 | 624 | | 113 | 429 | 82 | | | | | | | | | |
| REDUCIDO | 48.735 | | | | | | | | | | | | | | |

A T R I B U C I O N E S

[illegible]

[illegible]



Consejería de Agricultura,
Ganadería y Desarrollo Rural
Viceconsejería de Política Agraria
Comunitaria y Desarrollo Rural
Dirección General de Desarrollo Rural



Junta de Castilla y León
Consejería de Agricultura, Ganadería
y Desarrollo Rural

CANAL DE SAN JOSE D-1

Término Villaralbo y Zamora

ZAMORA

ACUERDO



135

PROPIETARIO:

BARTOLOMÉ LOBO, M^a DE LAS MERCEDES Y OTROS

NÚMERO:

161

A P O R T A C I O N E S

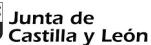
[illegible]

A T R I B U C I O N E S

[illegible]

[illegible]

[illegible]



Consejería de Agricultura,
Ganadería y Desarrollo Rural
Viceconsejería de Política Agraria
Comunitaria y Desarrollo Rural
Dirección General de Desarrollo Rural



Junta de Castilla y León
Consejería de Agricultura, Ganadería
y Desarrollo Rural

CANAL DE SAN JOSE D-1

Término Villaralbo y Zamora

ZAMORA

ACUERDO



ATRIBUCIONES

139

PROPIETARIO:

CAVERO LÓPEZ, M^a DE LAS MERCEDES

NÚMERO:

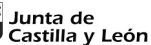
165

A P O R T A C I O N E S

[illegible]

A T R I B U C I O N E S

[illegible]



Consejería de Agricultura,
Ganadería y Desarrollo Rural
Viceconsejería de Política Agraria
Comunitaria y Desarrollo Rural
Dirección General de Desarrollo Rural



Junta de Castilla y León
Consejería de Agricultura, Ganadería
y Desarrollo Rural

CANAL DE SAN JOSE D-1

Término Villaralbo y Zamora

ZAMORA

ACUERDO



ATRIBUCIONES

140

PROPIETARIO:

GARCÍA RODRÍGUEZ, JOSEFA

NÚMERO:

166

A P O R T A C I O N E S

[illegible]

A T R I B U C I O N E S

[illegible]

[illegible]

ZONA: CANAL DE SAN JOSE D-1
MUNICIPIO: Término Villaralbo y Zamora
PROVINCIA: ZAMORA

FASE: ACUERDO



T-27

12/06/2025

Página:

142

PROPIETARIO:

GARCÍA HERNÁNDEZ, Mª FELISA

NÚMERO:

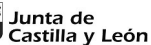
168

A P O R T A C I O N E S

| Número de Parcelas | VALOR TOTAL | SUPERFICIE TOTAL (m ²) | SUPERFICIE DE LAS DIFERENTES CLASES DE TIERRA | | | | | | | | | | | | |
|--------------------|-------------|------------------------------------|---|-------|------|---|---|---|---|----|--|--|--|--|--|
| | | | 1 | 2 | 3 | 4 | 5 | 6 | 7 | FO | | | | | |
| 4 | 13.263.215 | 135923 | 74588 | 59094 | 2241 | | | | | | | | | | |
| REDUCIDO | 12.600.054 | | | | | | | | | | | | | | |

A T R I B U C I O N E S

| Poli gono | MA SA | Número | | VALOR TOTAL | SUPERFICIE TOTAL (m ²) | SUPERFICIE DE LAS DIFERENTES CLASES DE TIERRA | | | | | | | | | | | | |
|-----------|-------|--------|-----|-------------|------------------------------------|---|-------|-------|------|-----|---|---|----|--|--|--|--|--|
| | | Finca | Sub | | | 1 | 2 | 3 | 4 | 5 | 6 | 7 | FO | | | | | |
| 1 | 17 | 156 | | 2.771.970 | 27720 | 27714 | 6 | | | | | | | | | | | |
| 1 | 18 | 169 | | 10.126.665 | 104870 | 37635 | 65610 | 1512 | | 113 | | | | | | | | |
| FINCAS: | | | | 2 | 12.898.635 | 132590 | 65349 | 65616 | 1512 | 113 | | | | | | | | |



Consejería de Agricultura,
Ganadería y Desarrollo Rural
Viceconsejería de Política Agraria
Comunitaria y Desarrollo Rural
Dirección General de Desarrollo Rural



Junta de Castilla y León
Consejería de Agricultura, Ganadería
y Desarrollo Rural

CANAL DE SAN JOSE D-1

Término Villaralbo y Zamora

ZAMORA

ACUERDO



ATRIBUCIONES

143

PROPIETARIO:**RIVERA CIENFUEGOS, FERNANDO**

NÚMERO:

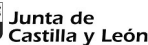
169

A P O R T A C I O N E S

[illegible]

A T R I B U C I O N E S

[illegible]



Consejería de Agricultura,
Ganadería y Desarrollo Rural
Viceconsejería de Política Agraria
Comunitaria y Desarrollo Rural
Dirección General de Desarrollo Rural



Junta de Castilla y León
Consejería de Agricultura, Ganadería
y Desarrollo Rural

CANAL DE SAN JOSE D-1

Término Villaralbo y Zamora

ZAMORA

ACUERDO



144

PROPIETARIO:

LUELMO HERNÁNDEZ, ÁNGEL LUIS

NÚMERO:

170

A P O R T A C I O N E S

[illegible]

A T R I B U C I O N E S

[illegible]



**INSTITUTO
TECNOLÓGICO
AGRARIO**
Junta de Castilla y León
Consejería de Agricultura, Ganadería
y Desarrollo Rural

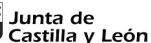
FASE: ACUERDO



Página: 145

171

[illegible][illegible]



Consejería de Agricultura,
Ganadería y Desarrollo Rural
Viceconsejería de Política Agraria
Comunitaria y Desarrollo Rural
Dirección General de Desarrollo Rural



Junta de Castilla y León
Consejería de Agricultura, Ganadería
y Desarrollo Rural

CANAL DE SAN JOSE D-1

Término Villaralbo y Zamora

ZAMORA

ACUERDO



ATRIBUCIONES

146

PROPIETARIO:

MARTÍN GARCÍA, LUIS E HIJOS

NÚMERO:

172

A P O R T A C I O N E S

[illegible]

A T R I B U C I O N E S

[illegible]

ZONA: CANAL DE SAN JOSE D-1
MUNICIPIO: Término Villaralbo y Zamora
PROVINCIA: ZAMORA
FASE: ACUERDO



T-27

12/06/2025

Página: 147

PROPIETARIO:

GARCÍA SÁNCHEZ, VENTURA

NÚMERO:

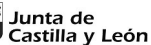
173

A P O R T A C I O N E S

| Número de Parcelas | VALOR TOTAL | SUPERFICIE TOTAL (m ²) | SUPERFICIE DE LAS DIFERENTES CLASES DE TIERRA | | | | | | | | | | | | |
|--------------------|-------------|------------------------------------|---|-----|------|---|---|---|---|----|--|--|--|--|--|
| | | | 1 | 2 | 3 | 4 | 5 | 6 | 7 | FO | | | | | |
| 1 | 175.925 | 1997 | | 618 | 1379 | | | | | | | | | | |
| REDUCIDO | 167.129 | | | | | | | | | | | | | | |

A T R I B U C I O N E S

| Poli gono | MA SA | Número | | VALOR TOTAL | SUPERFICIE TOTAL (m ²) | SUPERFICIE DE LAS DIFERENTES CLASES DE TIERRA | | | | | | | | | | | | |
|----------------|-------|--------|-----|-------------|------------------------------------|---|-----|------|---|-----|---|---|----|--|--|--|--|--|
| | | Finca | Sub | | | 1 | 2 | 3 | 4 | 5 | 6 | 7 | FO | | | | | |
| 2 | 2 | 17 | | 175.870 | 2168 | | 307 | 1697 | | 164 | | | | | | | | |
| FINCAS: | | | | 1 | 175.870 | 2168 | 307 | 1697 | | 164 | | | | | | | | |



Consejería de Agricultura,
Ganadería y Desarrollo Rural
Viceconsejería de Política Agraria
Comunitaria y Desarrollo Rural
Dirección General de Desarrollo Rural



Junta de Castilla y León
Consejería de Agricultura, Ganadería
y Desarrollo Rural

CANAL DE SAN JOSE D-1

Término Villaralbo y Zamora

ZAMORA

ACUERDO



ATRIBUCIONES

148

PROPIETARIO:

LORENZO FERNÁNDEZ, CLAUDINA

NÚMERO:

174

A P O R T A C I O N E S

| Número de Parcelas | VALOR TOTAL | SUPERFICIE TOTAL (m ²) | SUPERFICIE DE LAS DIFERENTES CLASES DE TIERRA | | | | | | | | | | | | |
|--------------------|-------------|------------------------------------|---|------|-----|---|---|---|---|----|--|--|--|--|--|
| | | | 1 | 2 | 3 | 4 | 5 | 6 | 7 | FO | | | | | |
| 2 | 766.905 | 8093 | | 7900 | 193 | | | | | | | | | | |
| REDUCIDO | 728.560 | | | | | | | | | | | | | | |

A T R I B U C I O N E S

[illegible]

ZONA: CANAL DE SAN JOSE D-1
MUNICIPIO: Término Villaralbo y Zamora
PROVINCIA: ZAMORA

FASE: ACUERDO



T-27

12/06/2025

Página: 149

PROPIETARIO: NIETO MARTÍN, FERNANDO Y HNO.

NÚMERO: 175

A P O R T A C I O N E S

| Número de Parcelas | VALOR TOTAL | SUPERFICIE TOTAL (m ²) | SUPERFICIE DE LAS DIFERENTES CLASES DE TIERRA | | | | | | | | | | | | |
|--------------------|-------------|------------------------------------|---|-------|------|---|---|---|---|----|--|--|--|--|--|
| | | | 1 | 2 | 3 | 4 | 5 | 6 | 7 | FO | | | | | |
| 1 | 6.143.345 | 64811 | | 63441 | 1370 | | | | | | | | | | |
| REDUCIDO | 5.836.178 | | | | | | | | | | | | | | |

A T R I B U C I O N E S

| Poli gono | MA SA | Número | | VALOR TOTAL | SUPERFICIE TOTAL (m ²) | SUPERFICIE DE LAS DIFERENTES CLASES DE TIERRA | | | | | | | | | | | | |
|-----------|-------|--------|-----|-------------|------------------------------------|---|-------|-----|-----|-----|---|---|----|--|--|--|--|--|
| | | Finca | Sub | | | 1 | 2 | 3 | 4 | 5 | 6 | 7 | FO | | | | | |
| 2 | 2 | 19 | | 6.040.015 | 64003 | | 62685 | 656 | 550 | 112 | | | | | | | | |
| FINCAS: | | 1 | | 6.040.015 | 64003 | | 62685 | 656 | 550 | 112 | | | | | | | | |

ZONA: CANAL DE SAN JOSE D-1
MUNICIPIO: Término Villaralbo y Zamora
PROVINCIA: ZAMORA

FASE: ACUERDO



T-27

12/06/2025

Página: 150

PROPIETARIO: BRAGADO MOLINA, JONATHAN

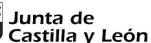
NÚMERO: 176

A P O R T A C I O N E S

| Número de Parcelas | VALOR TOTAL | SUPERFICIE TOTAL (m ²) | SUPERFICIE DE LAS DIFERENTES CLASES DE TIERRA | | | | | | | | | | | | |
|--------------------|-------------|------------------------------------|---|------|-----|---|-----|---|---|----|--|--|--|--|--|
| | | | 1 | 2 | 3 | 4 | 5 | 6 | 7 | FO | | | | | |
| 1 | 613.290 | 6654 | | 6044 | 428 | | 182 | | | | | | | | |
| REDUCIDO | 582.626 | | | | | | | | | | | | | | |

A T R I B U C I O N E S

| Poli gono | MA SA | Número | | VALOR TOTAL | SUPERFICIE TOTAL (m ²) | SUPERFICIE DE LAS DIFERENTES CLASES DE TIERRA | | | | | | | | | | | | |
|-----------|-------|--------|-----|-------------|------------------------------------|---|------|-----|---|-----|---|---|----|--|--|--|--|--|
| | | Finca | Sub | | | 1 | 2 | 3 | 4 | 5 | 6 | 7 | FO | | | | | |
| 3 | 1 | 163 | | 588.960 | 6388 | | 5788 | 430 | | 170 | | | | | | | | |
| FINCAS: | | | | 1 | 588.960 | 6388 | 5788 | 430 | | 170 | | | | | | | | |



Consejería de Agricultura,
Ganadería y Desarrollo Rural
Viceconsejería de Política Agraria
Comunitaria y Desarrollo Rural
Dirección General de Desarrollo Rural



Junta de Castilla y León
Consejería de Agricultura, Ganadería
y Desarrollo Rural

CANAL DE SAN JOSE D-1

Término Villaralbo y Zamora

ZAMORA

ACUERDO



ATRIBUCIONES

T-27

12/06/2025

Página:

152

PROPIETARIO:

ARRIBAS RODRÍGUEZ, M^a TERESA Y HNOS.

NÚMERO:

178

A P O R T A C I O N E S

[illegible]

A T R I B U C I O N E S

[illegible]

ZONA: CANAL DE SAN JOSE D-1
MUNICIPIO: Término Villaralbo y Zamora
PROVINCIA: ZAMORA

FASE: ACUERDO



T-27

12/06/2025

Página: 154

PROPIETARIO:

ALBARRÁN JUAN, ÁNGEL

NÚMERO:

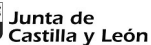
180

A P O R T A C I O N E S

| Número de Parcelas | VALOR TOTAL | SUPERFICIE TOTAL (m ²) | SUPERFICIE DE LAS DIFERENTES CLASES DE TIERRA | | | | | | | | | | | | |
|--------------------|-------------|------------------------------------|---|---|---|----|------|---|---|------|--|--|--|--|--|
| | | | 1 | 2 | 3 | 4 | 5 | 6 | 7 | FO | | | | | |
| 1 | 47.760 | 4094 | | | | 17 | 1228 | | | 2849 | | | | | |
| REDUCIDO | 45.372 | | | | | | | | | | | | | | |

A T R I B U C I O N E S

| Poli gono | MA SA | Número | | VALOR TOTAL | SUPERFICIE TOTAL (m ²) | SUPERFICIE DE LAS DIFERENTES CLASES DE TIERRA | | | | | | | | | | | | |
|-----------|-------|--------|-----|-------------|------------------------------------|---|---|---|---|-----|---|---|------|--|--|--|--|--|
| | | Finca | Sub | | | 1 | 2 | 3 | 4 | 5 | 6 | 7 | FO | | | | | |
| 3 | 17 | 161 | | 47.005 | 4592 | | | | | 217 | | | 4375 | | | | | |
| FINCAS: | | 1 | | 47.005 | 4592 | | | | | 217 | | | 4375 | | | | | |



Consejería de Agricultura,
Ganadería y Desarrollo Rural
Viceconsejería de Política Agraria
Comunitaria y Desarrollo Rural
Dirección General de Desarrollo Rural



Junta de Castilla y León
Consejería de Agricultura, Ganadería
y Desarrollo Rural

CANAL DE SAN JOSE D-1

Término Villaralbo y Zamora

ZAMORA

ACUERDO



Página: 155

PELAYO MATEOS, ERUNDINA

181

A P O R T A C I O N E S

[illegible]

A T R I B U C I O N E S

[illegible]

ZONA: CANAL DE SAN JOSE D-1
MUNICIPIO: Término Villaralbo y Zamora
PROVINCIA: ZAMORA

FASE: ACUERDO



T-27

12/06/2025

Página: 156

PROPIETARIO: **HERNÁNDEZ LUELMO, M^a DOLORES**

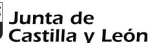
NÚMERO: **182**

A P O R T A C I O N E S

| Número de Parcelas | VALOR TOTAL | SUPERFICIE TOTAL (m ²) | SUPERFICIE DE LAS DIFERENTES CLASES DE TIERRA | | | | | | | | | | | | |
|--------------------|-------------|------------------------------------|---|-------|---|---|---|---|---|----|--|--|--|--|--|
| | | | 1 | 2 | 3 | 4 | 5 | 6 | 7 | FO | | | | | |
| 2 | 4.034.745 | 41030 | 27379 | 13651 | | | | | | | | | | | |
| REDUCIDO | 3.833.008 | | | | | | | | | | | | | | |

A T R I B U C I O N E S

| Poli gono | MA SA | Número | | VALOR TOTAL | SUPERFICIE TOTAL (m ²) | SUPERFICIE DE LAS DIFERENTES CLASES DE TIERRA | | | | | | | | | | | | |
|-----------|-------|--------|-----|-------------|------------------------------------|---|-------|------|------|----|---|---|----|--|--|--|--|--|
| | | Finca | Sub | | | 1 | 2 | 3 | 4 | 5 | 6 | 7 | FO | | | | | |
| 3 | 22 | 186 | | 3.882.745 | 39935 | 26255 | 9483 | 4186 | 11 | | | | | | | | | |
| FINCAS: | | | | 1 | 3.882.745 | 39935 | 26255 | 9483 | 4186 | 11 | | | | | | | | |



Consejería de Agricultura,
Ganadería y Desarrollo Rural
Viceconsejería de Política Agraria
Comunitaria y Desarrollo Rural
Dirección General de Desarrollo Rural



Junta de Castilla y León
Consejería de Agricultura, Ganadería
y Desarrollo Rural

CANAL DE SAN JOSE D-1

Término Villaralbo y Zamora

ZAMORA

ACUERDO



157

PROPIETARIO:

LORENZO PRIETO, MERCEDES

NÚMERO:

184

A P O R T A C I O N E S

[illegible]

A T R I B U C I O N E S

[illegible]

[illegible]



**INSTITUTO
TECNOLÓGICO
AGRARIO**
Junta de Castilla y León
Consejería de Agricultura, Ganadería
y Desarrollo Rural

ZONA: CANAL DE SAN JOSE D-1
MUNICIPIO: Término Villalarbo y Zamora
PROVINCIA: ZAMORA

FASE: ACUERDO



ATRIBUCIONES

T-27

12/06/2025

Página: 159

PROPIETARIO:

NISTAL LLAMAS, M^a PILAR E HIJOS

NÚMERO:

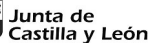
186

A P O R T A C I O N E S

[illegible]

A T R I B U C I O N E S

[illegible]



Consejería de Agricultura,
Ganadería y Desarrollo Rural
Viceconsejería de Política Agraria
Comunitaria y Desarrollo Rural
Dirección General de Desarrollo Rural



Junta de Castilla y León
Consejería de Agricultura, Ganadería
y Desarrollo Rural

CANAL DE SAN JOSE D-1

Término Villaralbo y Zamora

ZAMORA

ACUERDO



ATRIBUCIONES

T-27

12/06/2025

Página:

160

PROPIETARIO:

MARTÍNEZ RGUEZ., OLEGARIO ARÍSTIDES Y HNA.

NÚMERO:

187

A P O R T A C I O N E S

[illegible]

A T R I B U C I O N E S

[illegible]

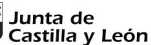


ZONA: CANAL DE SAN JOSE D-1
MUNICIPIO: Término Villalarbo y Zamora
PROVINCIA: ZAMORA

188

[illegible]

[illegible]



Consejería de Agricultura,
Ganadería y Desarrollo Rural
Viceconsejería de Política Agraria
Comunitaria y Desarrollo Rural
Dirección General de Desarrollo Rural



Junta de Castilla y León
Consejería de Agricultura, Ganadería
y Desarrollo Rural

CANAL DE SAN JOSE D-1

Término Villaralbo y Zamora

ZAMORA

ACUERDO



ATRIBUCIONES

163

PROPIETARIO:

BRAGADO GALLEGO, JOSÉ

NÚMERO:

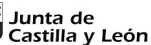
190

A P O R T A C I O N E S

| Número de Parcelas | VALOR TOTAL | SUPERFICIE TOTAL (m ²) | SUPERFICIE DE LAS DIFERENTES CLASES DE TIERRA | | | | | | | | | | | | |
|--------------------|-------------|------------------------------------|---|------|---|---|---|---|---|----|--|--|--|--|--|
| | | | 1 | 2 | 3 | 4 | 5 | 6 | 7 | FO | | | | | |
| 1 | 219.735 | 2313 | | 2313 | | | | | | | | | | | |
| REDUCIDO | 208.748 | | | | | | | | | | | | | | |

A T R I B U C I O N E S

[illegible]



Consejería de Agricultura,
Ganadería y Desarrollo Rural
Viceconsejería de Política Agraria
Comunitaria y Desarrollo Rural
Dirección General de Desarrollo Rural



Junta de Castilla y León
Consejería de Agricultura, Ganadería
y Desarrollo Rural

CANAL DE SAN JOSE D-1

Término Villaralbo y Zamora

ZAMORA

ACUERDO



ATRIBUCIONES

164

PROPIETARIO:**FUENTES RODRÍGUEZ, ENRIQUETA E HIJOS**

NÚMERO:

191

A P O R T A C I O N E S

[illegible]

A T R I B U C I O N E S

[illegible]

[illegible]

[illegible]



**INSTITUTO
TECNOLÓGICO
AGRARIO**
Junta de Castilla y León
Consejería de Agricultura, Ganadería
y Desarrollo Rural

FASE: ACUERDO



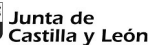
ATRIBUCIONES

Página: 167

194

| Número de Parcelas | VALOR TOTAL | SUPERFICIE TOTAL (m ²) | SUPERFICIE DE LAS DIFERENTES CLASES DE TIERRA | | | | | | | | | | | | |
|--------------------|-------------|------------------------------------|---|------|------|-----|---|---|---|----|--|--|--|--|--|
| | | | 1 | 2 | 3 | 4 | 5 | 6 | 7 | FO | | | | | |
| 1 | 481.495 | 5807 | | 1870 | 3057 | 880 | | | | | | | | | |
| REDUCIDO | 457.420 | | | | | | | | | | | | | | |

[illegible]



Consejería de Agricultura,
Ganadería y Desarrollo Rural
Viceconsejería de Política Agraria
Comunitaria y Desarrollo Rural
Dirección General de Desarrollo Rural



Junta de Castilla y León
Consejería de Agricultura, Ganadería
y Desarrollo Rural

CANAL DE SAN JOSE D-1

Término Villaralbo y Zamora

ZAMORA

ACUERDO



ATRIBUCIONES

168

PROPIETARIO:

GARCÍA PAÍNO, SANTIAGO

NÚMERO:

195

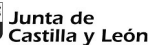
A P O R T A C I O N E S

[illegible]

A T R I B U C I O N E S

[illegible]

[illegible]



Consejería de Agricultura,
Ganadería y Desarrollo Rural
Viceconsejería de Política Agraria
Comunitaria y Desarrollo Rural
Dirección General de Desarrollo Rural



Junta de Castilla y León
Consejería de Agricultura, Ganadería
y Desarrollo Rural

CANAL DE SAN JOSE D-1

Término Villaralbo y Zamora

ZAMORA

ACUERDO



ATRIBUCIONES

171

PROPIETARIO:

FERNÁNDEZ BERMEJO, M^a DEL CARMEN

NÚMERO:

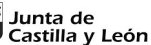
199

A P O R T A C I O N E S

[illegible]

A T R I B U C I O N E S

[illegible]



Consejería de Agricultura,
Ganadería y Desarrollo Rural
Viceconsejería de Política Agraria
Comunitaria y Desarrollo Rural
Dirección General de Desarrollo Rural



Junta de Castilla y León
Consejería de Agricultura, Ganadería
y Desarrollo Rural

CANAL DE SAN JOSE D-1

Término Villaralbo y Zamora

ZAMORA

ACUERDO



ATRIBUCIONES

172

PROPIETARIO:**PARROQUIA NUESTRA SEÑORA DE LA ASUNCIÓN**

NÚMERO:

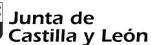
200

A P O R T A C I O N E S

| Número de Parcelas | VALOR TOTAL | SUPERFICIE TOTAL (m ²) | SUPERFICIE DE LAS DIFERENTES CLASES DE TIERRA | | | | | | | | | | | | |
|--------------------|-------------|------------------------------------|---|------|----|------|---|---|---|-----|--|--|--|--|--|
| | | | 1 | 2 | 3 | 4 | 5 | 6 | 7 | FO | | | | | |
| 2 | 554.780 | 6936 | | 4968 | 36 | 1511 | | | | 421 | | | | | |
| REDUCIDO | 527.041 | | | | | | | | | | | | | | |

A T R I B U C I O N E S

[illegible]



Consejería de Agricultura,
Ganadería y Desarrollo Rural
Viceconsejería de Política Agraria
Comunitaria y Desarrollo Rural
Dirección General de Desarrollo Rural



Junta de Castilla y León
Consejería de Agricultura, Ganadería
y Desarrollo Rural

CANAL DE SAN JOSE D-1

Término Villaralbo y Zamora

ZAMORA

ACUERDO



ATRIBUCIONES

173

PROPIETARIO:

FERNÁNDEZ BERMEJO, MIGUEL ÁNGEL

NÚMERO:

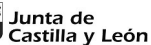
201

A P O R T A C I O N E S

[illegible]

A T R I B U C I O N E S

[illegible]



Consejería de Agricultura,
Ganadería y Desarrollo Rural
Viceconsejería de Política Agraria
Comunitaria y Desarrollo Rural
Dirección General de Desarrollo Rural



Junta de Castilla y León
Consejería de Agricultura, Ganadería
y Desarrollo Rural

CANAL DE SAN JOSE D-1

Término Villaralbo y Zamora

ZAMORA

ACUERDO



ATRIBUCIONES

174

PROPIETARIO:

CRESPO BRAGADO, ALFONSA

NÚMERO:

202

A P O R T A C I O N E S

[illegible]

A T R I B U C I O N E S

[illegible]

ZONA: CANAL DE SAN JOSE D-1
MUNICIPIO: Término Villaralbo y Zamora
PROVINCIA: ZAMORA

FASE: ACUERDO



T-27

12/06/2025

Página: 175

PROPIETARIO:

SALUDES CALVO, JUAN FRANCISCO

NÚMERO:

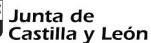
203

A P O R T A C I O N E S

| Número de Parcelas | VALOR TOTAL | SUPERFICIE TOTAL (m ²) | SUPERFICIE DE LAS DIFERENTES CLASES DE TIERRA | | | | | | | | | | | | |
|--------------------|-------------|------------------------------------|---|---|------|---|---|---|---|-----|--|--|--|--|--|
| | | | 1 | 2 | 3 | 4 | 5 | 6 | 7 | FO | | | | | |
| 1 | 101.385 | 1626 | | | 1135 | | | | | 491 | | | | | |
| REDUCIDO | 96.316 | | | | | | | | | | | | | | |

A T R I B U C I O N E S

| Poli gono | MA SA | Número | | VALOR TOTAL | SUPERFICIE TOTAL (m ²) | SUPERFICIE DE LAS DIFERENTES CLASES DE TIERRA | | | | | | | | | | | | |
|-----------|-------|--------|-----|-------------|------------------------------------|---|---|------|---|---|---|---|-----|--|--|--|--|--|
| | | Finca | Sub | | | 1 | 2 | 3 | 4 | 5 | 6 | 7 | FO | | | | | |
| 3 | 17 | 155 | | 96.955 | 1633 | | | 1075 | | | | | 558 | | | | | |
| FINCAS: | | 1 | | 96.955 | 1633 | | | 1075 | | | | | 558 | | | | | |



Consejería de Agricultura,
Ganadería y Desarrollo Rural
Viceconsejería de Política Agraria
Comunitaria y Desarrollo Rural
Dirección General de Desarrollo Rural



Junta de Castilla y León
Consejería de Agricultura, Ganadería
y Desarrollo Rural

CANAL DE SAN JOSE D-1

Término Villaralbo y Zamora

ZAMORA

ACUERDO



ATRIBUCIONES

T-27

12/06/2025

Página: 176

PROPIETARIO:

PRIETO RATÓN, Mª JESÚS Y HNA.

NÚMERO:

205

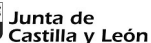
A P O R T A C I O N E S

| Número de Parcelas | VALOR TOTAL | SUPERFICIE TOTAL (m ²) | SUPERFICIE DE LAS DIFERENTES CLASES DE TIERRA | | | | | | | | | | | | |
|--------------------|-------------|------------------------------------|---|-------|---|---|---|---|---|----|--|--|--|--|--|
| | | | 1 | 2 | 3 | 4 | 5 | 6 | 7 | FO | | | | | |
| 1 | 1.691.000 | 17800 | | 17800 | | | | | | | | | | | |
| REDUCIDO | 1.606.450 | | | | | | | | | | | | | | |

A T R I B U C I O N E S

[illegible]

[illegible]



Consejería de Agricultura,
Ganadería y Desarrollo Rural
Viceconsejería de Política Agraria
Comunitaria y Desarrollo Rural
Dirección General de Desarrollo Rural



Junta de Castilla y León
Consejería de Agricultura, Ganadería
y Desarrollo Rural

CANAL DE SAN JOSE D-1

Término Villaralbo y Zamora

ZAMORA

ACUERDO



ATRIBUCIONES

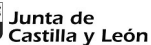
Página: 178

PASCUAL CARRO, MANUELA

207

A P O R T A C I O N E S

| Poli gono | MA SA | Número | | VALOR TOTAL | SUPERFICIE ² TOTAL (m) | SUPERFICIE DE LAS DIFERENTES CLASES DE TIERRA | | | | | | | | | | | | |
|--------------|----------|--------|-----|----------------|---------------------------------------|---|-------|-------|------|------|---|---|----|--|--|--|--|--|
| | | Finca | Sub | | | 1 | 2 | 3 | 4 | 5 | 6 | 7 | FO | | | | | |
| 2 | 7 | 63 | | 5.959.985 | 66810 | | 52344 | 7543 | 6923 | | | | | | | | | |
| FINCAS: | | | | 1 | 5.959.985 | 66810 | | 52344 | 7543 | 6923 | | | | | | | | |



Consejería de Agricultura,
Ganadería y Desarrollo Rural
Viceconsejería de Política Agraria
Comunitaria y Desarrollo Rural
Dirección General de Desarrollo Rural



Junta de Castilla y León
Consejería de Agricultura, Ganadería
y Desarrollo Rural

CANAL DE SAN JOSE D-1

Término Villaralbo y Zamora

ZAMORA

ACUERDO



ATRIBUCIONES

181

PROPIETARIO:

ESCUDERO FERNÁNDEZ, CELESTINA

NÚMERO:

211

A P O R T A C I O N E S

[illegible]

A T R I B U C I O N E S

[illegible]

ZONA: CANAL DE SAN JOSE D-1
MUNICIPIO: Término Villaralbo y Zamora
PROVINCIA: ZAMORA

FASE: ACUERDO



T-27

12/06/2025

Página: 182

PROPIETARIO: **HERNÁNDEZ LUELMO, Mª ESPERANZA**

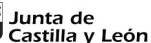
NÚMERO: **212**

A P O R T A C I O N E S

| Número de Parcelas | VALOR TOTAL | SUPERFICIE TOTAL (m ²) | SUPERFICIE DE LAS DIFERENTES CLASES DE TIERRA | | | | | | | | | | | | |
|--------------------|-------------|------------------------------------|---|-------|------|------|-----|---|---|----|--|--|--|--|--|
| | | | 1 | 2 | 3 | 4 | 5 | 6 | 7 | FO | | | | | |
| 5 | 8.704.415 | 92887 | 39025 | 43263 | 5376 | 4475 | 748 | | | | | | | | |
| REDUCIDO | 8.269.194 | | | | | | | | | | | | | | |

A T R I B U C I O N E S

| Poli gono | MA SA | Número | | VALOR TOTAL | SUPERFICIE TOTAL (m ²) | SUPERFICIE DE LAS DIFERENTES CLASES DE TIERRA | | | | | | | | | | | | |
|-----------|-------|--------|-----|-------------|------------------------------------|---|-------|-------|------|-----|---|---|----|--|--|--|--|--|
| | | Finca | Sub | | | 1 | 2 | 3 | 4 | 5 | 6 | 7 | FO | | | | | |
| 3 | 22 | 187 | | 8.321.590 | 86801 | 27053 | 55906 | 3232 | 610 | | | | | | | | | |
| FINCAS: | | | | 1 | 8.321.590 | 86801 | 27053 | 55906 | 3232 | 610 | | | | | | | | |



Consejería de Agricultura,
Ganadería y Desarrollo Rural
Viceconsejería de Política Agraria
Comunitaria y Desarrollo Rural
Dirección General de Desarrollo Rural



Junta de Castilla y León
Consejería de Agricultura, Ganadería
y Desarrollo Rural

CANAL DE SAN JOSE D-1

Término Villaralbo y Zamora

ZAMORA

ACUERDO



ATRIBUCIONES

Página: 183

JUAN GAGO, M^a DOLORES Y HNOS.

213

A P O R T A C I O N E S

ATRIBUCIONES

A T R I B U C I O N E S

[illegible]

[illegible]



INSTITUTO
TECNOLÓGICO
AGRARIO

ZONA**CANAL DE SAN JOSE D-1****MUNICIPIO**

Término Villaralbo y Zamora

PROVINCIA:

ZAMORA

FASE

ACUERDO



ATRIBUCIONES

T-27

12/06/2025

Página:

185

PROPIETARIO:

JUAN GAGO, ARTURO Y HNOS.

NÚMERO:

215

A P O R T A C I O N E S

[illegible]



**INSTITUTO
TECNOLÓGICO
AGRARIO**
Junta de Castilla y León
Consejería de Agricultura, Ganadería
y Desarrollo Rural

FASE: ACUERDO



Página: 186

217

[illegible][illegible]

ZONA: CANAL DE SAN JOSE D-1
MUNICIPIO: Término Villaralbo y Zamora
PROVINCIA: ZAMORA

FASE: ACUERDO



T-27

12/06/2025

Página: 187

PROPIETARIO:

LÓPEZ HERNÁNDEZ, Mª DEL MAR

NÚMERO:

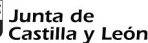
219

A P O R T A C I O N E S

| Número de Parcelas | VALOR TOTAL | SUPERFICIE TOTAL (m ²) | SUPERFICIE DE LAS DIFERENTES CLASES DE TIERRA | | | | | | | | | | | | |
|--------------------|-------------|------------------------------------|---|--------|-------|-----|---|---|---|------|--|--|--|--|--|
| | | | 1 | 2 | 3 | 4 | 5 | 6 | 7 | FO | | | | | |
| 13 | 23.228.340 | 248366 | | 229982 | 15510 | 824 | | | | 2050 | | | | | |
| REDUCIDO | 22.066.923 | | | | | | | | | | | | | | |

A T R I B U C I O N E S

| Poli gono | MA SA | Número | | VALOR TOTAL | SUPERFICIE TOTAL (m ²) | SUPERFICIE DE LAS DIFERENTES CLASES DE TIERRA | | | | | | | | | | | | |
|-----------|-------|--------|-----|-------------|------------------------------------|---|-------|--------|------|----|---|---|----|--|--|--|--|--|
| | | Finca | Sub | | | 1 | 2 | 3 | 4 | 5 | 6 | 7 | FO | | | | | |
| 1 | 12 | 76 | | 7.311.120 | 77266 | | 74351 | 2915 | | | | | | | | | | |
| 1 | 13 | 111 | | 3.151.215 | 33189 | | 33015 | 174 | | | | | | | | | | |
| 1 | 14 | 135 | | 7.032.185 | 74023 | | 74023 | | | | | | | | | | | |
| 1 | 20 | 182 | | 667.455 | 7091 | | 6472 | 619 | | | | | | | | | | |
| 1 | 22 | 183 | | 4.119.870 | 43623 | | 41258 | 2346 | 19 | | | | | | | | | |
| FINCAS: | | | | 5 | 22.281.845 | 235192 | | 229119 | 6054 | 19 | | | | | | | | |



Consejería de Agricultura,
Ganadería y Desarrollo Rural
Viceconsejería de Política Agraria
Comunitaria y Desarrollo Rural
Dirección General de Desarrollo Rural



Junta de Castilla y León
Consejería de Agricultura, Ganadería
y Desarrollo Rural

CANAL DE SAN JOSE D-1

Término Villaralbo y Zamora

ZAMORA

ACUERDO



ATRIBUCIONES

T-27

12/06/2025

Página:

188

PROPIETARIO:

GEIJO GUTIÉRREZ, M^a JESSICA Y HNO.

NÚMERO:

220

A P O R T A C I O N E S

| Número de Parcelas | VALOR TOTAL | SUPERFICIE TOTAL (m ²) | SUPERFICIE DE LAS DIFERENTES CLASES DE TIERRA | | | | | | | | | | | | |
|--------------------|-------------|------------------------------------|---|-------|-----|---|---|---|---|----|--|--|--|--|--|
| | | | 1 | 2 | 3 | 4 | 5 | 6 | 7 | FO | | | | | |
| 3 | 1.765.820 | 18638 | | 18159 | 479 | | | | | | | | | | |
| REDUCIDO | 1.677.529 | | | | | | | | | | | | | | |

A T R I B U C I O N E S

[illegible]

ZONA: CANAL DE SAN JOSE D-1
MUNICIPIO: Término Villaralbo y Zamora
PROVINCIA: ZAMORA

FASE: ACUERDO



T-27

12/06/2025

Página: 189

PROPIETARIO:

FERNÁNDEZ DíEZ, MONTSErrAT

NÚMERO:

221

A P O R T A C I O N E S

| Número de Parcelas | VALOR TOTAL | SUPERFICIE TOTAL (m ²) | SUPERFICIE DE LAS DIFERENTES CLASES DE TIERRA | | | | | | | | | | | | |
|--------------------|-------------|------------------------------------|---|-------|-------|------|---|---|---|------|--|--|--|--|--|
| | | | 1 | 2 | 3 | 4 | 5 | 6 | 7 | FO | | | | | |
| 3 | 5.178.125 | 60631 | 5851 | 32533 | 14592 | 4638 | | | | 3017 | | | | | |
| REDUCIDO | 4.919.219 | | | | | | | | | | | | | | |

A T R I B U C I O N E S

| Poli gono | MA SA | Número | | VALOR TOTAL | SUPERFICIE TOTAL (m ²) | SUPERFICIE DE LAS DIFERENTES CLASES DE TIERRA | | | | | | | | | | | | |
|-----------|-------|--------|-----|-------------|------------------------------------|---|-------|------|------|-----|---|---|----|--|--|--|--|--|
| | | Finca | Sub | | | 1 | 2 | 3 | 4 | 5 | 6 | 7 | FO | | | | | |
| 1 | 13 | 94 | | 3.915.045 | 42567 | 6812 | 27146 | 6541 | 1942 | 126 | | | | | | | | |
| 1 | 13 | 97 | | 1.253.020 | 13254 | | 12643 | 611 | | | | | | | | | | |
| FINCAS: | | 2 | | 5.168.065 | 55821 | 6812 | 39789 | 7152 | 1942 | 126 | | | | | | | | |

ZONA: CANAL DE SAN JOSE D-1
MUNICIPIO: Término Villaralbo y Zamora
PROVINCIA: ZAMORA

FASE: ACUERDO



T-27

12/06/2025

Página: 190

PROPIETARIO:

MALMIERCA SUAÑA, M^a DEL ROSARIO

NÚMERO:

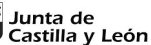
223

A P O R T A C I O N E S

| Número de Parcelas | VALOR TOTAL | SUPERFICIE TOTAL (m ²) | SUPERFICIE DE LAS DIFERENTES CLASES DE TIERRA | | | | | | | | | | | |
|--------------------|-------------|------------------------------------|---|---|---|-------|---|---|---|----|--|--|--|--|
| | | | 1 | 2 | 3 | 4 | 5 | 6 | 7 | FO | | | | |
| 1 | 962.200 | 19244 | | | | 19244 | | | | | | | | |
| REDUCIDO | 914.090 | | | | | | | | | | | | | |

A T R I B U C I O N E S

| Poli gono | MA SA | Número | | VALOR TOTAL | SUPERFICIE TOTAL (m ²) | SUPERFICIE DE LAS DIFERENTES CLASES DE TIERRA | | | | | | | | | | | |
|-----------|-------|--------|-----|-------------|------------------------------------|---|----|-----|-------|---|---|---|----|--|--|--|--|
| | | Finca | Sub | | | 1 | 2 | 3 | 4 | 5 | 6 | 7 | FO | | | | |
| 1 | 21 | 210 | | 914.500 | 17922 | | 83 | 419 | 17420 | | | | | | | | |
| FINCAS: | | 1 | | 914.500 | 17922 | | 83 | 419 | 17420 | | | | | | | | |



Consejería de Agricultura,
Ganadería y Desarrollo Rural
Viceconsejería de Política Agraria
Comunitaria y Desarrollo Rural
Dirección General de Desarrollo Rural



Junta de Castilla y León
Consejería de Agricultura, Ganadería
y Desarrollo Rural

CANAL DE SAN JOSE D-1

Término Villaralbo y Zamora

ZAMORA

ACUERDO



ATRIBUCIONES

192

PROPIETARIO:**CALVO JUAN, ESTELA M^a Y OTROS**

NÚMERO:

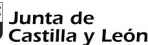
225

A P O R T A C I O N E S

[illegible]

A T R I B U C I O N E S

[illegible]



Consejería de Agricultura,
Ganadería y Desarrollo Rural
Viceconsejería de Política Agraria
Comunitaria y Desarrollo Rural
Dirección General de Desarrollo Rural



Junta de Castilla y León
Consejería de Agricultura, Ganadería
y Desarrollo Rural

CANAL DE SAN JOSE D-1

Término Villaralbo y Zamora

ZAMORA

ACUERDO



ATRIBUCIONES

Página: 193

BAUTISTA MULAS, JOSÉ MANUEL Y HNAS.

226

A P O R T A C I O N E S

[illegible]

A T R I B U C I O N E S

[illegible]

ZONA: CANAL DE SAN JOSE D-1
MUNICIPIO: Término Villaralbo y Zamora
PROVINCIA: ZAMORA

FASE: ACUERDO



T-27

12/06/2025

Página: 194

PROPIETARIO:

LORENZO ALONSO, JAVIER

NÚMERO:

227

A P O R T A C I O N E S

| Número de Parcelas | VALOR TOTAL | SUPERFICIE TOTAL (m ²) | SUPERFICIE DE LAS DIFERENTES CLASES DE TIERRA | | | | | | | | | | | | |
|--------------------|-------------|------------------------------------|---|---|-------|------|---|---|---|----|--|--|--|--|--|
| | | | 1 | 2 | 3 | 4 | 5 | 6 | 7 | FO | | | | | |
| 1 | 999.230 | 12419 | | | 10808 | 1611 | | | | | | | | | |
| REDUCIDO | 949.268 | | | | | | | | | | | | | | |

A T R I B U C I O N E S

| Poli gono | MA SA | Número | | VALOR TOTAL | SUPERFICIE TOTAL (m ²) | SUPERFICIE DE LAS DIFERENTES CLASES DE TIERRA | | | | | | | | | | | | |
|-----------|-------|--------|-----|-------------|------------------------------------|---|---|------|------|------|---|---|----|--|--|--|--|--|
| | | Finca | Sub | | | 1 | 2 | 3 | 4 | 5 | 6 | 7 | FO | | | | | |
| 2 | 1 | 13 | | 949.480 | 12243 | | | 9638 | 2605 | | | | | | | | | |
| FINCAS: | | | | 1 | 949.480 | 12243 | | | 9638 | 2605 | | | | | | | | |



Consejería de Agricultura,
Ganadería y Desarrollo Rural
Viceconsejería de Política Agraria
Comunitaria y Desarrollo Rural
Dirección General de Desarrollo Rural



Junta de Castilla y León
Consejería de Agricultura, Ganadería
y Desarrollo Rural

CANAL DE SAN JOSE D-1

Término Villaralbo y Zamora

ZAMORA

ACUERDO



195

PROPIETARIO:

RODRÍGUEZ GATO, M^a CARMEN E HIJAS

NÚMERO:

228

A P O R T A C I O N E S

[illegible]

A T R I B U C I O N E S

[illegible]

ZONA: CANAL DE SAN JOSE D-1
MUNICIPIO: Término Villaralbo y Zamora
PROVINCIA: ZAMORA

FASE: ACUERDO



T-27

12/06/2025

Página: 196

PROPIETARIO: SALUDES CALVO, Mª JESÚS Y HNAS.

NÚMERO: 229

A P O R T A C I O N E S

| Número de Parcelas | VALOR TOTAL | SUPERFICIE TOTAL (m ²) | SUPERFICIE DE LAS DIFERENTES CLASES DE TIERRA | | | | | | | | | | | | |
|--------------------|-------------|------------------------------------|---|---|---|---|-----|---|---|-----|--|--|--|--|--|
| | | | 1 | 2 | 3 | 4 | 5 | 6 | 7 | FO | | | | | |
| 1 | 13.690 | 1186 | | | | | 366 | | | 820 | | | | | |
| REDUCIDO | 13.006 | | | | | | | | | | | | | | |

A T R I B U C I O N E S

| Poli gono | MA SA | Número | | VALOR TOTAL | SUPERFICIE TOTAL (m ²) | SUPERFICIE DE LAS DIFERENTES CLASES DE TIERRA | | | | | | | | | | | | |
|-----------|-------|--------|-----|-------------|------------------------------------|---|---|---|---|-----|---|---|----|--|--|--|--|--|
| | | Finca | Sub | | | 1 | 2 | 3 | 4 | 5 | 6 | 7 | FO | | | | | |
| 3 | 2 | 169 | | 13.185 | 879 | | | | | 879 | | | | | | | | |
| FINCAS: | | 1 | | 13.185 | 879 | | | | | 879 | | | | | | | | |

[illegible]

ZONA: CANAL DE SAN JOSE D-1
MUNICIPIO: Término Villaralbo y Zamora
PROVINCIA: ZAMORA

FASE: ACUERDO



T-27

12/06/2025

Página: 198

PROPIETARIO:

CHAPADO ARGANÍN, JESÚS

NÚMERO:

231

A P O R T A C I O N E S

| Número de Parcelas | VALOR TOTAL | SUPERFICIE TOTAL (m ²) | SUPERFICIE DE LAS DIFERENTES CLASES DE TIERRA | | | | | | | | | | | | |
|--------------------|-------------|------------------------------------|---|--------|------|---|-----|---|---|----|--|--|--|--|--|
| | | | 1 | 2 | 3 | 4 | 5 | 6 | 7 | FO | | | | | |
| 10 | 20.341.280 | 215150 | 10582 | 194933 | 8856 | | 779 | | | | | | | | |
| REDUCIDO | 19.324.216 | | | | | | | | | | | | | | |

A T R I B U C I O N E S

| Poli gono | MA SA | Número | | VALOR TOTAL | SUPERFICIE TOTAL (m ²) | SUPERFICIE DE LAS DIFERENTES CLASES DE TIERRA | | | | | | | | | | | | |
|-----------|-------|--------|-----|-------------|------------------------------------|---|--------|--------|-------|-----|---|---|----|--|--|--|--|--|
| | | Finca | Sub | | | 1 | 2 | 3 | 4 | 5 | 6 | 7 | FO | | | | | |
| 1 | 7 | 26 | | 3.275.760 | 34355 | 2697 | 31513 | 145 | | | | | | | | | | |
| 1 | 12 | 80 | | 379.050 | 3990 | | 3990 | | | | | | | | | | | |
| 1 | 18 | 177 | | 4.125.280 | 43310 | 6950 | 33968 | 2392 | | | | | | | | | | |
| 2 | 3 | 32 | | 11.549.990 | 123502 | | 107031 | 15957 | 514 | | | | | | | | | |
| FINCAS: | | | | 4 | 19.330.080 | 205157 | 9647 | 176502 | 18494 | 514 | | | | | | | | |



FASE: ACUERDO



Página: 201

234

A P O R T A C I O N E S

[illegible]

A T R I B U C I O N E S

[illegible]

[illegible]

[illegible]

ZONA: CANAL DE SAN JOSE D-1
MUNICIPIO: Término Villaralbo y Zamora
PROVINCIA: ZAMORA
FASE: ACUERDO



T-27

12/06/2025

Página: 204

PROPIETARIO:

CHAPADO ARGANÍN, Mª JOSÉ

NÚMERO:

238

A P O R T A C I O N E S

| Número de Parcelas | VALOR TOTAL | SUPERFICIE TOTAL (m ²) | SUPERFICIE DE LAS DIFERENTES CLASES DE TIERRA | | | | | | | | | | | | |
|--------------------|-------------|------------------------------------|---|-------|---|---|---|---|---|----|--|--|--|--|--|
| | | | 1 | 2 | 3 | 4 | 5 | 6 | 7 | FO | | | | | |
| 2 | 4.677.515 | 49237 | | 49237 | | | | | | | | | | | |
| REDUCIDO | 4.443.639 | | | | | | | | | | | | | | |

A T R I B U C I O N E S

| Poli gono | MA SA | Número | | VALOR TOTAL | SUPERFICIE TOTAL (m ²) | SUPERFICIE DE LAS DIFERENTES CLASES DE TIERRA | | | | | | | | | | | | |
|----------------|-------|--------|-----|-------------|------------------------------------|---|-------|---|---|-----|---|---|----|--|--|--|--|--|
| | | Finca | Sub | | | 1 | 2 | 3 | 4 | 5 | 6 | 7 | FO | | | | | |
| 1 | 8 | 33 | | 3.568.580 | 37820 | | 37516 | | | 304 | | | | | | | | |
| 1 | 9 | 35 | | 1.012.415 | 10657 | | 10657 | | | | | | | | | | | |
| FINCAS: | | 2 | | 4.580.995 | 48477 | | 48173 | | | 304 | | | | | | | | |

[illegible]

ZONA: CANAL DE SAN JOSE D-1
MUNICIPIO: Término Villaralbo y Zamora
PROVINCIA: ZAMORA

FASE: ACUERDO



T-27

12/06/2025

Página: 206

PROPIETARIO:

URONES JAMBRINA, MAGDALENA

NÚMERO:

241

A P O R T A C I O N E S

| Número de Parcelas | VALOR TOTAL | SUPERFICIE TOTAL (m ²) | SUPERFICIE DE LAS DIFERENTES CLASES DE TIERRA | | | | | | | | | | | | |
|--------------------|-------------|------------------------------------|---|-------|-------|---|---|---|---|-----|--|--|--|--|--|
| | | | 1 | 2 | 3 | 4 | 5 | 6 | 7 | FO | | | | | |
| 8 | 2.265.525 | 25888 | | 11852 | 13323 | | | | | 713 | | | | | |
| REDUCIDO | 2.152.249 | | | | | | | | | | | | | | |

A T R I B U C I O N E S

| Poli gono | MA SA | Número | | VALOR TOTAL | SUPERFICIE TOTAL (m ²) | SUPERFICIE DE LAS DIFERENTES CLASES DE TIERRA | | | | | | | | | | | | |
|-----------|-------|--------|-----|-------------|------------------------------------|---|-------|-------|---|---|---|---|------|--|--|--|--|--|
| | | Finca | Sub | | | 1 | 2 | 3 | 4 | 5 | 6 | 7 | FO | | | | | |
| 3 | 1 | 165 | | 2.178.955 | 26325 | | 12928 | 10891 | | | | | 2506 | | | | | |
| FINCAS: | | 1 | | 2.178.955 | 26325 | | 12928 | 10891 | | | | | 2506 | | | | | |

ZONA: CANAL DE SAN JOSE D-1
 MUNICIPIO: Término Villaralbo y Zamora
 PROVINCIA: ZAMORA

FASE: ACUERDO



T-27

12/06/2025

Página: 208

PROPIETARIO:

ÁLVAREZ URONES, GREGORIO

NÚMERO:

243

A P O R T A C I O N E S

| Número de Parcelas | VALOR TOTAL | SUPERFICIE TOTAL (m ²) | SUPERFICIE DE LAS DIFERENTES CLASES DE TIERRA | | | | | | | | | | | | |
|--------------------|-------------|------------------------------------|---|--------|-------|------|-------|---|---|-----|--|--|--|--|--|
| | | | 1 | 2 | 3 | 4 | 5 | 6 | 7 | FO | | | | | |
| 35 | 27.236.325 | 306683 | 53307 | 181824 | 45978 | 9778 | 15471 | | | 325 | | | | | |
| REDUCIDO | 25.874.509 | | | | | | | | | | | | | | |

A T R I B U C I O N E S

| Poli gono | MA SA | Número | | VALOR TOTAL | SUPERFICIE TOTAL (m ²) | SUPERFICIE DE LAS DIFERENTES CLASES DE TIERRA | | | | | | | | | | | | |
|-----------|-------|--------|-----|-------------|------------------------------------|---|--------|-------|-----|-------|---|---|----|--|--|--|--|--|
| | | Finca | Sub | | | 1 | 2 | 3 | 4 | 5 | 6 | 7 | FO | | | | | |
| 2 | 10 | 71 | | 458.755 | 4829 | | 4829 | | | | | | | | | | | |
| 2 | 13 | 88 | | 19.991.190 | 223456 | | 205261 | | | 15074 | | | | | | | | |
| 3 | 2 | 178 | | 5.108.865 | 55540 | | 39299 | 3121 | | | | | 67 | | | | | |
| 3 | 3 | 119 | | 664.585 | 18583 | | 4704 | 16174 | 272 | 13607 | | | | | | | | |
| FINCAS: | | | | 4 | 26.223.395 | 302408 | 254093 | 19295 | 272 | 28681 | | | 67 | | | | | |

ZONA: CANAL DE SAN JOSE D-1
MUNICIPIO: Término Villaralbo y Zamora
PROVINCIA: ZAMORA

FASE: ACUERDO



T-27

12/06/2025

Página: 209

PROPIETARIO:

ÁLVAREZ URONES, MANUEL

NÚMERO:

244

A P O R T A C I O N E S

| Número de Parcelas | VALOR TOTAL | SUPERFICIE TOTAL (m ²) | SUPERFICIE DE LAS DIFERENTES CLASES DE TIERRA | | | | | | | | | | | | |
|--------------------|-------------|------------------------------------|---|--------|-------|-------|-------|---|---|-----|--|--|--|--|--|
| | | | 1 | 2 | 3 | 4 | 5 | 6 | 7 | FO | | | | | |
| 36 | 29.443.930 | 332643 | 53307 | 193758 | 56623 | 13159 | 15471 | | | 325 | | | | | |
| REDUCIDO | 27.971.734 | | | | | | | | | | | | | | |

A T R I B U C I O N E S

| Poli gono | MA SA | Número | | VALOR TOTAL | SUPERFICIE TOTAL (m ²) | SUPERFICIE DE LAS DIFERENTES CLASES DE TIERRA | | | | | | | | | | | | |
|-----------|-------|--------|-----|-------------|------------------------------------|---|--------|--------|-------|-------|-------|---|------|--|--|--|--|--|
| | | Finca | Sub | | | 1 | 2 | 3 | 4 | 5 | 6 | 7 | FO | | | | | |
| 2 | 10 | 70 | | 458.755 | 4829 | | 4829 | | | | | | | | | | | |
| 3 | 2 | 176 | | 11.571.455 | 131791 | | 108322 | 13269 | | 10200 | | | | | | | | |
| 3 | 3 | 143 | | 14.146.060 | 146793 | 60085 | 82128 | 3040 | 1540 | | | | | | | | | |
| 3 | 17 | 158 | | 2.184.605 | 35321 | | 3125 | 10643 | 19138 | 405 | | | 2010 | | | | | |
| FINCAS: | | | | 4 | 28.360.875 | 318734 | 60085 | 198404 | 26952 | 20678 | 10605 | | 2010 | | | | | |



FASE: ACUERDO



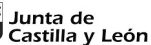
Página: 210

245

ICIE DE LAS DIFERENTE

ATRIBUCIONES

E DE LAS DIFERENTES C



Consejería de Agricultura,
Ganadería y Desarrollo Rural
Viceconsejería de Política Agraria
Comunitaria y Desarrollo Rural
Dirección General de Desarrollo Rural



Junta de Castilla y León
Consejería de Agricultura, Ganadería
y Desarrollo Rural

CANAL DE SAN JOSE D-1

Término Villaralbo y Zamora

ZAMORA

ACUERDO



ATRIBUCIONES

211

PROPIETARIO:

ESCUADERO PÉREZ, ANTONIO

NÚMERO:

246

A P O R T A C I O N E S

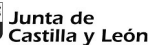
[illegible]

A T R I B U C I O N E S

[illegible]

[illegible]

[illegible]



Consejería de Agricultura,
Ganadería y Desarrollo Rural
Viceconsejería de Política Agraria
Comunitaria y Desarrollo Rural
Dirección General de Desarrollo Rural



Junta de Castilla y León
Consejería de Agricultura, Ganadería
y Desarrollo Rural

CANAL DE SAN JOSE D-1

Término Villaralbo y Zamora

ZAMORA

ACUERDO



ATRIBUCIONES

214

PROPIETARIO:

FERRERO LEÓN, JESÚS Y OTRO

NÚMERO:

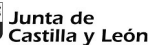
251

A P O R T A C I O N E S

[illegible]

A T R I B U C I O N E S

[illegible]



Consejería de Agricultura,
Ganadería y Desarrollo Rural
Viceconsejería de Política Agraria
Comunitaria y Desarrollo Rural
Dirección General de Desarrollo Rural



Junta de Castilla y León
Consejería de Agricultura, Ganadería
y Desarrollo Rural

CANAL DE SAN JOSE D-1

Término Villaralbo y Zamora

ZAMORA

ACUERDO



ATRIBUCIONES

215

PROPIETARIO:**FERRERAS CRESPO, M^a MERCEDES B. Y OTROS**

NÚMERO:

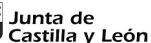
252

A P O R T A C I O N E S

[illegible]

A T R I B U C I O N E S

[illegible]



Consejería de Agricultura,
Ganadería y Desarrollo Rural
Viceconsejería de Política Agraria
Comunitaria y Desarrollo Rural
Dirección General de Desarrollo Rural



Junta de Castilla y León
Consejería de Agricultura, Ganadería
y Desarrollo Rural

CANAL DE SAN JOSE D-1

Término Villaralbo y Zamora

ZAMORA

ACUERDO



12/06/2025

Página: 216

PROPIETARIO:

CARBALLÉS ALISTE, TERESA

NÚMERO:

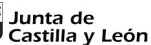
253

A P O R T A C I O N E S

[illegible]

A T R I B U C I O N E S

[illegible]



Consejería de Agricultura,
Ganadería y Desarrollo Rural
Viceconsejería de Política Agraria
Comunitaria y Desarrollo Rural
Dirección General de Desarrollo Rural



Junta de Castilla y León
Consejería de Agricultura, Ganadería
y Desarrollo Rural

CANAL DE SAN JOSE D-1

Término Villaralbo y Zamora

ZAMORA

ACUERDO



ATRIBUCIONES

Página: 217

ARRIBAS SANTOS, VALENTÍN

254

A P O R T A C I O N E S

[illegible]

A T R I B U C I O N E S

[illegible]

ZONA: CANAL DE SAN JOSE D-1
MUNICIPIO: Término Villaralbo y Zamora
PROVINCIA: ZAMORA

FASE: ACUERDO



T-27

12/06/2025

Página:

218

PROPIETARIO:

ARRIBAS ALONSO VALENTÍN

NÚMERO:

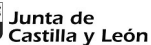
255

A P O R T A C I O N E S

| Número de Parcelas | VALOR TOTAL | SUPERFICIE TOTAL (m ²) | SUPERFICIE DE LAS DIFERENTES CLASES DE TIERRA | | | | | | | | | | | | |
|--------------------|-------------|------------------------------------|---|--------|-------|---|---|---|---|----|--|--|--|--|--|
| | | | 1 | 2 | 3 | 4 | 5 | 6 | 7 | FO | | | | | |
| 8 | 14.164.735 | 153309 | | 113347 | 39962 | | | | | | | | | | |
| REDUCIDO | 13.456.498 | | | | | | | | | | | | | | |

A T R I B U C I O N E S

| Poli gono | MA SA | Número | | VALOR TOTAL | SUPERFICIE TOTAL (m ²) | SUPERFICIE DE LAS DIFERENTES CLASES DE TIERRA | | | | | | | | | | | | |
|-----------|-------|--------|-----|-------------|------------------------------------|---|--------|--------|-------|----|---|---|----|--|--|--|--|--|
| | | Finca | Sub | | | 1 | 2 | 3 | 4 | 5 | 6 | 7 | FO | | | | | |
| 3 | 6 | 109 | | 13.457.960 | 142981 | | 130734 | 12168 | 79 | | | | | | | | | |
| FINCAS: | | | | 1 | 13.457.960 | 142981 | | 130734 | 12168 | 79 | | | | | | | | |



Consejería de Agricultura,
Ganadería y Desarrollo Rural
Viceconsejería de Política Agraria
Comunitaria y Desarrollo Rural
Dirección General de Desarrollo Rural



Junta de Castilla y León
Consejería de Agricultura, Ganadería
y Desarrollo Rural

CANAL DE SAN JOSE D-1

Término Villaralbo y Zamora

ZAMORA

ACUERDO



ATRIBUCIONES

219

PROPIETARIO:

FRAILE SUELDIA, ÁNGELA Y HNA.

NÚMERO:

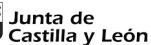
256

A P O R T A C I O N E S

[illegible]

A T R I B U C I O N E S

[illegible]



Consejería de Agricultura,
Ganadería y Desarrollo Rural
Viceconsejería de Política Agraria
Comunitaria y Desarrollo Rural
Dirección General de Desarrollo Rural



Junta de Castilla y León
Consejería de Agricultura, Ganadería
y Desarrollo Rural

CANAL DE SAN JOSE D-1

Término Villaralbo y Zamora

ZAMORA

ACUERDO



220

FERNÁNDEZ FUERTES, SAGRARIO

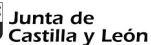
258

A P O R T A C I O N E S

ATRIBUCIONES

A T R I B U C I O N E S

[illegible]



Consejería de Agricultura,
Ganadería y Desarrollo Rural
Viceconsejería de Política Agraria
Comunitaria y Desarrollo Rural
Dirección General de Desarrollo Rural



Junta de Castilla y León
Consejería de Agricultura, Ganadería
y Desarrollo Rural

CANAL DE SAN JOSE D-1

Término Villaralbo y Zamora

ZAMORA

ACUERDO



221

PROPIETARIO:

DIEGO CALZADA, CÉSAR AUGUSTO

NÚMERO:

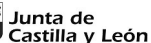
259

A P O R T A C I O N E S

[illegible]

A T R I B U C I O N E S

[illegible]



Consejería de Agricultura,
Ganadería y Desarrollo Rural
Viceconsejería de Política Agraria
Comunitaria y Desarrollo Rural
Dirección General de Desarrollo Rural



Junta de Castilla y León
Consejería de Agricultura, Ganadería
y Desarrollo Rural

CANAL DE SAN JOSE D-1

Término Villaralbo y Zamora

ZAMORA

ACUERDO



ATRIBUCIONES

222

PROPIETARIO:

CHAPADO ARGAÑÍN, M^a ROSARIO

NÚMERO:

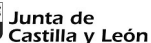
260

A P O R T A C I O N E S

[illegible]

A T R I B U C I O N E S

[illegible]



Consejería de Agricultura,
Ganadería y Desarrollo Rural
Viceconsejería de Política Agraria
Comunitaria y Desarrollo Rural
Dirección General de Desarrollo Rural



Junta de Castilla y León
Consejería de Agricultura, Ganadería
y Desarrollo Rural

CANAL DE SAN JOSE D-1

Término Villaralbo y Zamora

ZAMORA

ACUERDO



ATRIBUCIONES

223

PROPIETARIO:

RUBIO CARRERA, MARTA

NÚMERO:

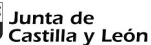
261

A P O R T A C I O N E S

[illegible]

A T R I B U C I O N E S

[illegible]



Consejería de Agricultura,
Ganadería y Desarrollo Rural
Viceconsejería de Política Agraria
Comunitaria y Desarrollo Rural
Dirección General de Desarrollo Rural



Junta de Castilla y León
Consejería de Agricultura, Ganadería
y Desarrollo Rural

CANAL DE SAN JOSE D-1

Término Villaralbo y Zamora

ZAMORA

ACUERDO



ATRIBUCIONES

224

FRESNADILLO MARTÍN, MANUEL MATÍAS Y HNA.

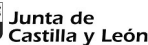
262

A P O R T A C I O N E S

[illegible]

A T R I B U C I O N E S

[illegible]



Consejería de Agricultura,
Ganadería y Desarrollo Rural
Viceconsejería de Política Agraria
Comunitaria y Desarrollo Rural
Dirección General de Desarrollo Rural



Junta de Castilla y León
Consejería de Agricultura, Ganadería
y Desarrollo Rural

CANAL DE SAN JOSE D-1

Término Villaralbo y Zamora

ZAMORA

ACUERDO



ATRIBUCIONES

225

PROPIETARIO:

MOLLÓN RODRIGO, JOSÉ MANUEL Y OTRA

NÚMERO:

263

A P O R T A C I O N E S

[illegible]

A T R I B U C I O N E S

[illegible]

ZONA: CANAL DE SAN JOSE D-1
MUNICIPIO: Término Villaralbo y Zamora
PROVINCIA: ZAMORA

FASE: ACUERDO



T-27

12/06/2025

Página: 226

PROPIETARIO:

RODRÍGUEZ MARTÍN, FÉLIX

NÚMERO:

264

A P O R T A C I O N E S

| Número de Parcelas | VALOR TOTAL | SUPERFICIE TOTAL (m ²) | SUPERFICIE DE LAS DIFERENTES CLASES DE TIERRA | | | | | | | | | | | | |
|--------------------|-------------|------------------------------------|---|-------|-------|------|---|---|---|----|--|--|--|--|--|
| | | | 1 | 2 | 3 | 4 | 5 | 6 | 7 | FO | | | | | |
| 2 | 10.086.820 | 118004 | | 25115 | 87327 | 5562 | | | | | | | | | |
| REDUCIDO | 9.582.479 | | | | | | | | | | | | | | |

A T R I B U C I O N E S

| Poli gono | MA SA | Número | | VALOR TOTAL | SUPERFICIE TOTAL (m ²) | SUPERFICIE DE LAS DIFERENTES CLASES DE TIERRA | | | | | | | | | | | | |
|-----------|-------|--------|-----|-------------|------------------------------------|---|-------|-------|-------|------|---|---|----|--|--|--|--|--|
| | | Finca | Sub | | | 1 | 2 | 3 | 4 | 5 | 6 | 7 | FO | | | | | |
| 3 | 18 | 260 | | 10.017.825 | 108263 | 39162 | 34102 | 31771 | 3228 | | | | | | | | | |
| FINCAS: | | | | 1 | 10.017.825 | 108263 | 39162 | 34102 | 31771 | 3228 | | | | | | | | |

[illegible]

ZONA: CANAL DE SAN JOSE D-1
MUNICIPIO: Término Villaralbo y Zamora
PROVINCIA: ZAMORA

FASE: ACUERDO



T-27

12/06/2025

Página:

229

PROPIETARIO:

ALFONSO PASCUAL, DELFÍN

NÚMERO:

267

A P O R T A C I O N E S

| Número de Parcelas | VALOR TOTAL | SUPERFICIE TOTAL (m ²) | SUPERFICIE DE LAS DIFERENTES CLASES DE TIERRA | | | | | | | | | | | | |
|--------------------|-------------|------------------------------------|---|--------|------|------|---|---|---|----|--|--|--|--|--|
| | | | 1 | 2 | 3 | 4 | 5 | 6 | 7 | FO | | | | | |
| 5 | 13.390.470 | 141842 | 21202 | 110715 | 7317 | 2608 | | | | | | | | | |
| REDUCIDO | 12.720.946 | | | | | | | | | | | | | | |

A T R I B U C I O N E S

| Poli gono | MA SA | Número | | VALOR TOTAL | SUPERFICIE TOTAL (m ²) | SUPERFICIE DE LAS DIFERENTES CLASES DE TIERRA | | | | | | | | | | | | |
|-----------|-------|--------|-----|-------------|------------------------------------|---|-------|-------|------|------|---|---|----|--|--|--|--|--|
| | | Finca | Sub | | | 1 | 2 | 3 | 4 | 5 | 6 | 7 | FO | | | | | |
| 3 | 18 | 258 | | 12.721.620 | 132110 | 72489 | 54266 | 1420 | 3935 | | | | | | | | | |
| FINCAS: | | | | 1 | 12.721.620 | 132110 | 72489 | 54266 | 1420 | 3935 | | | | | | | | |

ZONA: CANAL DE SAN JOSE D-1
MUNICIPIO: Término Villaralbo y Zamora
PROVINCIA: ZAMORA

FASE: ACUERDO



T-27

12/06/2025

Página: 230

PROPIETARIO:

ALFONSO PASCUAL, HERMINIO

NÚMERO:

268

A P O R T A C I O N E S

| Número de Parcelas | VALOR TOTAL | SUPERFICIE TOTAL (m ²) | SUPERFICIE DE LAS DIFERENTES CLASES DE TIERRA | | | | | | | | | | | | |
|--------------------|-------------|------------------------------------|---|-------|-------|---|---|---|---|----|--|--|--|--|--|
| | | | 1 | 2 | 3 | 4 | 5 | 6 | 7 | FO | | | | | |
| 1 | 5.969.875 | 63780 | 15701 | 31306 | 16773 | | | | | | | | | | |
| REDUCIDO | 5.671.381 | | | | | | | | | | | | | | |

A T R I B U C I O N E S

| Poli gono | MA SA | Número | | VALOR TOTAL | SUPERFICIE TOTAL (m ²) | SUPERFICIE DE LAS DIFERENTES CLASES DE TIERRA | | | | | | | | | | | | |
|-----------|-------|--------|-----|-------------|------------------------------------|---|-------|-------|-------|------|---|---|----|--|--|--|--|--|
| | | Finca | Sub | | | 1 | 2 | 3 | 4 | 5 | 6 | 7 | FO | | | | | |
| 3 | 16 | 218 | | 5.677.255 | 60916 | 14429 | 32902 | 12269 | 1316 | | | | | | | | | |
| FINCAS: | | | | 1 | 5.677.255 | 60916 | 14429 | 32902 | 12269 | 1316 | | | | | | | | |



Consejería de Agricultura,
Ganadería y Desarrollo Rural
Viceconsejería de Política Agraria
Comunitaria y Desarrollo Rural
Dirección General de Desarrollo Rural



Junta de Castilla y León
Consejería de Agricultura, Ganadería
y Desarrollo Rural

CANAL DE SAN JOSE D-1

Término Villaralbo y Zamora

ZAMORA

ACUERDO



ATRIBUCIONES

231

PROPIETARIO:

ALONSO RAMOS, MIGUEL ÁNGEL

NÚMERO:

269

A P O R T A C I O N E S

[illegible]

A T R I B U C I O N E S

[illegible]

ZONA: CANAL DE SAN JOSE D-1
MUNICIPIO: Término Villaralbo y Zamora
PROVINCIA: ZAMORA

FASE: ACUERDO



T-27

12/06/2025

Página: 232

PROPIETARIO:

HERNÁNDEZ CALVO, ALBERTO

NÚMERO:

270

A P O R T A C I O N E S

| Número de Parcelas | VALOR TOTAL | SUPERFICIE TOTAL (m ²) | SUPERFICIE DE LAS DIFERENTES CLASES DE TIERRA | | | | | | | | | | | | |
|--------------------|-------------|------------------------------------|---|--------|-------|---|---|---|---|-----|--|--|--|--|--|
| | | | 1 | 2 | 3 | 4 | 5 | 6 | 7 | FO | | | | | |
| 6 | 12.508.835 | 133412 | 5648 | 109512 | 18105 | | | | | 147 | | | | | |
| REDUCIDO | 11.883.393 | | | | | | | | | | | | | | |

A T R I B U C I O N E S

| Poli gono | MA SA | Número | | VALOR TOTAL | SUPERFICIE TOTAL (m ²) | SUPERFICIE DE LAS DIFERENTES CLASES DE TIERRA | | | | | | | | | | | | |
|-----------|-------|--------|-----|-------------|------------------------------------|---|--------|------|---|---|---|---|-----|--|--|--|--|--|
| | | Finca | Sub | | | 1 | 2 | 3 | 4 | 5 | 6 | 7 | FO | | | | | |
| 3 | 17 | 150 | | 12.079.215 | 128228 | | 119281 | 8774 | | | | | 173 | | | | | |
| FINCAS: | | 1 | | 12.079.215 | 128228 | | 119281 | 8774 | | | | | 173 | | | | | |

ZONA: CANAL DE SAN JOSE D-1
MUNICIPIO: Término Villaralbo y Zamora
PROVINCIA: ZAMORA

FASE: ACUERDO



T-27

12/06/2025

Página: 233

PROPIETARIO:

HERNÁNDEZ LUELMO, ILUMINADO

NÚMERO:

271

A P O R T A C I O N E S

| Número de Parcelas | VALOR TOTAL | SUPERFICIE TOTAL (m ²) | SUPERFICIE DE LAS DIFERENTES CLASES DE TIERRA | | | | | | | | | | | | |
|--------------------|-------------|------------------------------------|---|-------|-------|------|------|---|---|----|--|--|--|--|--|
| | | | 1 | 2 | 3 | 4 | 5 | 6 | 7 | FO | | | | | |
| 6 | 11.260.100 | 122623 | 10164 | 90130 | 18042 | 2385 | 1902 | | | | | | | | |
| REDUCIDO | 10.697.095 | | | | | | | | | | | | | | |

A T R I B U C I O N E S

| Poli gono | MA SA | Número | | VALOR TOTAL | SUPERFICIE TOTAL (m ²) | SUPERFICIE DE LAS DIFERENTES CLASES DE TIERRA | | | | | | | | | | | | |
|-----------|-------|--------|-----|-------------|------------------------------------|---|-------|-------|------|------|---|---|----|--|--|--|--|--|
| | | Finca | Sub | | | 1 | 2 | 3 | 4 | 5 | 6 | 7 | FO | | | | | |
| 3 | 9 | 270 | | 7.234.630 | 82036 | | 47976 | 29800 | 2286 | 1974 | | | | | | | | |
| 3 | 17 | 151 | | 3.783.000 | 39872 | | 39647 | 188 | | 37 | | | | | | | | |
| FINCAS: | | 2 | | 11.017.630 | 121908 | | 87623 | 29988 | 2286 | 2011 | | | | | | | | |

ZONA**CANAL DE SAN JOSE D-1****MUNICIPIO**

Término Villaralbo y Zamora

PROVINCIA:

ZAMORA

FASE

ACUERDO

T-27

12/06/2025

Página:

234

PROPIETARIO:

FERNÁNDEZ BERMEJO, FRANCISCO

NÚMERO:

272

A P O R T A C I O N E S

[illegible]

A T R I B U C I O N E S

[illegible]

ZONA: CANAL DE SAN JOSE D-1
MUNICIPIO: Término Villaralbo y Zamora
PROVINCIA: ZAMORA

FASE: ACUERDO



T-27

12/06/2025

Página: 235

PROPIETARIO: MARTÍN FAGUNDEZ, TERESA Y HNOS.

NÚMERO: 273

A P O R T A C I O N E S

| Número de Parcelas | VALOR TOTAL | SUPERFICIE TOTAL (m ²) | SUPERFICIE DE LAS DIFERENTES CLASES DE TIERRA | | | | | | | | | | | | |
|--------------------|-------------|------------------------------------|---|---|------|------|---|---|---|----|--|--|--|--|--|
| | | | 1 | 2 | 3 | 4 | 5 | 6 | 7 | FO | | | | | |
| 1 | 673.100 | 11187 | | | 3250 | 7937 | | | | | | | | | |
| REDUCIDO | 639.445 | | | | | | | | | | | | | | |

A T R I B U C I O N E S

| Poli gono | MA SA | Número | | VALOR TOTAL | SUPERFICIE TOTAL (m ²) | SUPERFICIE DE LAS DIFERENTES CLASES DE TIERRA | | | | | | | | | | | | |
|-----------|-------|--------|-----|-------------|------------------------------------|---|---|------|------|------|---|---|----|--|--|--|--|--|
| | | Finca | Sub | | | 1 | 2 | 3 | 4 | 5 | 6 | 7 | FO | | | | | |
| 2 | 1 | 11 | | 646.800 | 10493 | | | 3490 | 7003 | | | | | | | | | |
| FINCAS: | | | | 1 | 646.800 | 10493 | | | 3490 | 7003 | | | | | | | | |



**INSTITUTO
TECNOLÓGICO
AGRARIO**
Junta de Castilla y León
Consejería de Agricultura, Ganadería
y Desarrollo Rural

FASE: ACUERDO



ATRIBUCIONES

Página: 236

TURRADO OSORIO, M^a ANGELES

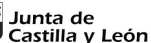
275

A P O R T A C I O N E S

[illegible]

A T R I B U C I O N E S

[illegible]



Consejería de Agricultura,
Ganadería y Desarrollo Rural
Viceconsejería de Política Agraria
Comunitaria y Desarrollo Rural
Dirección General de Desarrollo Rural



Junta de Castilla y León
Consejería de Agricultura, Ganadería
y Desarrollo Rural

CANAL DE SAN JOSE D-1

Término Villaralbo y Zamora

ZAMORA

ACUERDO



ATRIBUCIONES

237

PROPIETARIO:

BERMEJO MANZANO, CASIMIRO Y HNOS.

NÚMERO:

276

A P O R T A C I O N E S

[illegible]

A T R I B U C I O N E S

[illegible]

ZONA: CANAL DE SAN JOSE D-1
MUNICIPIO: Término Villaralbo y Zamora
PROVINCIA: ZAMORA

FASE: ACUERDO



T-27

12/06/2025

Página: 239

PROPIETARIO:

SÁNCHEZ MAYO, JOSÉ

NÚMERO:

278

A P O R T A C I O N E S

| Número de Parcelas | VALOR TOTAL | SUPERFICIE TOTAL (m ²) | SUPERFICIE DE LAS DIFERENTES CLASES DE TIERRA | | | | | | | | | | | | |
|--------------------|-------------|------------------------------------|---|-------|------|---|------|---|---|----|--|--|--|--|--|
| | | | 1 | 2 | 3 | 4 | 5 | 6 | 7 | FO | | | | | |
| 2 | 2.046.110 | 23030 | | 19517 | 1990 | | 1523 | | | | | | | | |
| REDUCIDO | 1.943.804 | | | | | | | | | | | | | | |

A T R I B U C I O N E S

| Poli gono | MA SA | Número | | VALOR TOTAL | SUPERFICIE TOTAL (m ²) | SUPERFICIE DE LAS DIFERENTES CLASES DE TIERRA | | | | | | | | | | | | |
|-----------|-------|--------|-----|-------------|------------------------------------|---|-------|-----|---|------|---|---|----|--|--|--|--|--|
| | | Finca | Sub | | | 1 | 2 | 3 | 4 | 5 | 6 | 7 | FO | | | | | |
| 2 | 4 | 37 | | 1.945.355 | 22265 | | 19325 | 934 | | 2006 | | | | | | | | |
| FINCAS: | | 1 | | 1.945.355 | 22265 | | 19325 | 934 | | 2006 | | | | | | | | |

ZONA: CANAL DE SAN JOSE D-1
MUNICIPIO: Término Villaralbo y Zamora
PROVINCIA: ZAMORA

FASE: ACUERDO



T-27

12/06/2025

Página: 240

PROPIETARIO:

CARBALLÉS ALISTE, ANTONIO

NÚMERO:

279

A P O R T A C I O N E S

| Número de Parcelas | VALOR TOTAL | SUPERFICIE TOTAL (m ²) | SUPERFICIE DE LAS DIFERENTES CLASES DE TIERRA | | | | | | | | | | | | |
|--------------------|-------------|------------------------------------|---|-------|------|---|-----|---|---|-------|--|--|--|--|--|
| | | | 1 | 2 | 3 | 4 | 5 | 6 | 7 | FO | | | | | |
| 5 | 5.795.100 | 83307 | | 56879 | 1648 | | 743 | | | 24037 | | | | | |
| REDUCIDO | 5.505.345 | | | | | | | | | | | | | | |

A T R I B U C I O N E S

| Poli gono | MA SA | Número | | VALOR TOTAL | SUPERFICIE TOTAL (m ²) | SUPERFICIE DE LAS DIFERENTES CLASES DE TIERRA | | | | | | | | | | | | |
|-----------|-------|--------|-----|-------------|------------------------------------|---|-------|------|---|---|---|---|----|--|--|--|--|--|
| | | Finca | Sub | | | 1 | 2 | 3 | 4 | 5 | 6 | 7 | FO | | | | | |
| 1 | 13 | 109 | | 3.249.490 | 34274 | | 33860 | 382 | | | | | 32 | | | | | |
| 1 | 13 | 114 | | 2.526.805 | 26793 | | 24940 | 1853 | | | | | | | | | | |
| FINCAS: | | 2 | | 5.776.295 | 61067 | | 58800 | 2235 | | | | | 32 | | | | | |

[illegible]

[illegible]

**ZONA**

CANAL DE SAN JOSE D-1

MUNICIPIO

Término Villaralbo y Zamora

PROVINCIA:

ZAMORA

FASE

ACUERDO



T-27

12/06/2025

Página:

243

PROPIETARIO:

MURIEL ESPIGA, RUBÉN

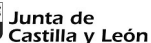
NÚMERO:

282

A P O R T A C I O N E S

[illegible]

A T R I B U C I O N E S



Consejería de Agricultura,
Ganadería y Desarrollo Rural
Viceconsejería de Política Agraria
Comunitaria y Desarrollo Rural
Dirección General de Desarrollo Rural



Junta de Castilla y León
Consejería de Agricultura, Ganadería
y Desarrollo Rural

CANAL DE SAN JOSE D-1

Término Villaralbo y Zamora

ZAMORA

ACUERDO



ATRIBUCIONES

244

MOSTAZA FERNÁNDEZ, LUIS JORGE

283

A P O R T A C I O N E S

[illegible]



ZONA: CANAL DE SAN JOSE D-1
MUNICIPIO: Término Villalarbo y Zamora
PROVINCIA: ZAMORA

T-27

FICHA DE ATRIBUCIONES

12/06/2025

Página: 245

PROPIETARIO:

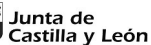
PRIETO CASAS, FRANCISCO JOSÉ Y HNA.

NÚMERO:

284

| Número de Parcelas | VALOR TOTAL | SUPERFICIE TOTAL (m ²) | SUPERFICIE DE LAS DIFERENTES CLASES DE TIERRA | | | | | | | | | | | | |
|--------------------|-------------|------------------------------------|---|-------|---|---|---|---|---|----|--|--|--|--|--|
| | | | 1 | 2 | 3 | 4 | 5 | 6 | 7 | FO | | | | | |
| 2 | 1.134.015 | 11937 | | 11937 | | | | | | | | | | | |
| REDUCIDO | 1.077.314 | | | | | | | | | | | | | | |

[illegible]



Consejería de Agricultura,
Ganadería y Desarrollo Rural
Viceconsejería de Política Agraria
Comunitaria y Desarrollo Rural
Dirección General de Desarrollo Rural



Junta de Castilla y León
Consejería de Agricultura, Ganadería
y Desarrollo Rural

CANAL DE SAN JOSE D-1

Término Villaralbo y Zamora

ZAMORA

ACUERDO



ATRIBUCIONES

247

PROPIETARIO:

GARCÍA MARTÍN, SANTIAGO

NÚMERO:

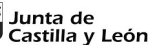
286

A P O R T A C I O N E S

[illegible]

A T R I B U C I O N E S

[illegible]



Consejería de Agricultura,
Ganadería y Desarrollo Rural
Viceconsejería de Política Agraria
Comunitaria y Desarrollo Rural
Dirección General de Desarrollo Rural



Junta de Castilla y León
Consejería de Agricultura, Ganadería
y Desarrollo Rural

CANAL DE SAN JOSE D-1

Término Villaralbo y Zamora

ZAMORA

ACUERDO



ATRIBUCIONES

248

PROPIETARIO:

BLANCO SALVADOR, MARCELINA E HIJOS

NÚMERO:

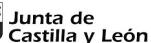
287

A P O R T A C I O N E S

[illegible]

A T R I B U C I O N E S

[illegible]



INSTITUTO
TECNOLÓGICO
AGRARIO

ZONA**CANAL DE SAN JOSE D-1****MUNICIPIO**

Término Villaralbo y Zamora

PROVINCIA:

ZAMORA

FASE

ACUERDO



ATRIBUCIONES

T-27

12/06/2025

Página:

249

PROPIETARIO:

SANTIAGO GONZÁLEZ, EDUARDO Y HNOS.

NÚMERO:

288

A P O R T A C I O N E S

| Poli gono | MA SA | Número | | VALOR TOTAL | SUPERFICIE ² TOTAL (m) | SUPERFICIE DE LAS DIFERENTES CLASES DE TIERRA | | | | | | | | | | | | |
|--------------|----------|--------|-----|----------------|---------------------------------------|---|-------|-------|-------|------|---|---|----|--|--|--|--|--|
| | | Finca | Sub | | | 1 | 2 | 3 | 4 | 5 | 6 | 7 | FO | | | | | |
| 2 | 2 | 25 | | 8.572.070 | 93533 | | 67213 | 24881 | 1439 | | | | | | | | | |
| FINCAS: | | | | 1 | 8.572.070 | 93533 | | 67213 | 24881 | 1439 | | | | | | | | |

ZONA: CANAL DE SAN JOSE D-1
MUNICIPIO: Término Villaralbo y Zamora
PROVINCIA: ZAMORA

FASE: ACUERDO



T-27

12/06/2025

Página: 250

PROPIETARIO: JUAN PASCUAL, FELIPE Y HNAS.

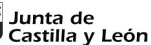
NÚMERO: 289

A P O R T A C I O N E S

| Número de Parcelas | VALOR TOTAL | SUPERFICIE TOTAL (m ²) | SUPERFICIE DE LAS DIFERENTES CLASES DE TIERRA | | | | | | | | | | | | |
|--------------------|-------------|------------------------------------|---|-------|------|------|---|---|---|----|--|--|--|--|--|
| | | | 1 | 2 | 3 | 4 | 5 | 6 | 7 | FO | | | | | |
| 4 | 7.317.360 | 77510 | 20036 | 50442 | 4862 | 2170 | | | | | | | | | |
| REDUCIDO | 6.951.492 | | | | | | | | | | | | | | |

A T R I B U C I O N E S

| Poli gono | MA SA | Número | | VALOR TOTAL | SUPERFICIE TOTAL (m ²) | SUPERFICIE DE LAS DIFERENTES CLASES DE TIERRA | | | | | | | | | | | | |
|-----------|-------|--------|-----|-------------|------------------------------------|---|-------|-------|------|------|---|---|----|--|--|--|--|--|
| | | Finca | Sub | | | 1 | 2 | 3 | 4 | 5 | 6 | 7 | FO | | | | | |
| 3 | 19 | 203 | | 7.025.385 | 73430 | 33291 | 37400 | 181 | 2558 | | | | | | | | | |
| FINCAS: | | | | 1 | 7.025.385 | 73430 | 33291 | 37400 | 181 | 2558 | | | | | | | | |



Consejería de Agricultura,
Ganadería y Desarrollo Rural
Viceconsejería de Política Agraria
Comunitaria y Desarrollo Rural
Dirección General de Desarrollo Rural



Junta de Castilla y León
Consejería de Agricultura, Ganadería
y Desarrollo Rural

CANAL DE SAN JOSE D-1

Término Villaralbo y Zamora

ZAMORA

ACUERDO



ATRIBUCIONES

Página: 251

BONILLA ARTACHO, JERÓNIMO

290

A P O R T A C I O N E S

[illegible]

A T R I B U C I O N E S

[illegible]

ZONA: CANAL DE SAN JOSE D-1
MUNICIPIO: Término Villaralbo y Zamora
PROVINCIA: ZAMORA

FASE: ACUERDO



T-27

12/06/2025

Página: 252

PROPIETARIO: **BERMEJO MANZANO, CASIMIRO Y OTROS**

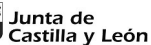
NÚMERO: **291**

A P O R T A C I O N E S

| Número de Parcelas | VALOR TOTAL | SUPERFICIE TOTAL (m ²) | SUPERFICIE DE LAS DIFERENTES CLASES DE TIERRA | | | | | | | | | | | | |
|--------------------|-------------|------------------------------------|---|-------|---|---|---|---|---|----|--|--|--|--|--|
| | | | 1 | 2 | 3 | 4 | 5 | 6 | 7 | FO | | | | | |
| 2 | 2.423.260 | 25508 | | 25508 | | | | | | | | | | | |
| REDUCIDO | 2.302.097 | | | | | | | | | | | | | | |

A T R I B U C I O N E S

| Poli gono | MA SA | Número | | VALOR TOTAL | SUPERFICIE TOTAL (m ²) | SUPERFICIE DE LAS DIFERENTES CLASES DE TIERRA | | | | | | | | | | | | |
|-----------|-------|--------|-----|-------------|------------------------------------|---|-------|-------|------|-----|---|---|----|--|--|--|--|--|
| | | Finca | Sub | | | 1 | 2 | 3 | 4 | 5 | 6 | 7 | FO | | | | | |
| 1 | 17 | 163 | | 2.307.935 | 25042 | 1137 | 17743 | 5730 | 432 | | | | | | | | | |
| FINCAS: | | | | 1 | 2.307.935 | 25042 | 1137 | 17743 | 5730 | 432 | | | | | | | | |



Consejería de Agricultura,
Ganadería y Desarrollo Rural
Viceconsejería de Política Agraria
Comunitaria y Desarrollo Rural
Dirección General de Desarrollo Rural



Junta de Castilla y León
Consejería de Agricultura, Ganadería
y Desarrollo Rural

CANAL DE SAN JOSE D-1

Término Villaralbo y Zamora

ZAMORA

ACUERDO



ATRIBUCIONES

Página: 253

LUELMO MARTÍN, PILAR

292

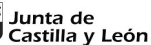
A P O R T A C I O N E S

ATRIBUCIONES

A T R I B U C I O N E S

[illegible]

[illegible]



Consejería de Agricultura,
Ganadería y Desarrollo Rural
Viceconsejería de Política Agraria
Comunitaria y Desarrollo Rural
Dirección General de Desarrollo Rural



Junta de Castilla y León
Consejería de Agricultura, Ganadería
y Desarrollo Rural

CANAL DE SAN JOSE D-1

Término Villaralbo y Zamora

ZAMORA

ACUERDO



ATRIBUCIONES

255

PROPIETARIO:

LUELMO FELIPE ELENA Y HNO.

NÚMERO:

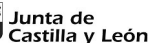
294

A P O R T A C I O N E S

| Número de Parcelas | VALOR TOTAL | SUPERFICIE TOTAL (m ²) | SUPERFICIE DE LAS DIFERENTES CLASES DE TIERRA | | | | | | | | | | | | |
|--------------------|-------------|------------------------------------|---|--------|-------|-----|-----|---|---|----|--|--|--|--|--|
| | | | 1 | 2 | 3 | 4 | 5 | 6 | 7 | FO | | | | | |
| 11 | 14.726.900 | 160171 | | 115846 | 43366 | 601 | 358 | | | | | | | | |
| REDUCIDO | 13.990.555 | | | | | | | | | | | | | | |

A T R I B U C I O N E S

[illegible]



Consejería de Agricultura,
Ganadería y Desarrollo Rural
Viceconsejería de Política Agraria
Comunitaria y Desarrollo Rural
Dirección General de Desarrollo Rural



Junta de Castilla y León
Consejería de Agricultura, Ganadería
y Desarrollo Rural

CANAL DE SAN JOSE D-1

Término Villaralbo y Zamora

ZAMORA

ACUERDO



256

PROPIETARIO:

SANTIAGO LUELMO, M^a GUADALUPE

NÚMERO:

295

A P O R T A C I O N E S

[illegible]

A T R I B U C I O N E S

[illegible]

ZONA: CANAL DE SAN JOSE D-1
MUNICIPIO: Término Villaralbo y Zamora
PROVINCIA: ZAMORA

FASE: ACUERDO



T-27

12/06/2025

Página: 257

PROPIETARIO:

LLAMAS JUAN, FRANCISCO JAVIER Y OTROS

NÚMERO:

296

A P O R T A C I O N E S

| Número de Parcelas | VALOR TOTAL | SUPERFICIE TOTAL (m ²) | SUPERFICIE DE LAS DIFERENTES CLASES DE TIERRA | | | | | | | | | | | | |
|--------------------|-------------|------------------------------------|---|---|---|---|---|---|---|------|--|--|--|--|--|
| | | | 1 | 2 | 3 | 4 | 5 | 6 | 7 | FO | | | | | |
| 1 | 19.970 | 1997 | | | | | | | | 1997 | | | | | |
| REDUCIDO | 18.972 | | | | | | | | | | | | | | |

A T R I B U C I O N E S

| Poli gono | MA SA | Número | | VALOR TOTAL | SUPERFICIE TOTAL (m ²) | SUPERFICIE DE LAS DIFERENTES CLASES DE TIERRA | | | | | | | | | | | | |
|-----------|-------|--------|-----|-------------|------------------------------------|---|---|---|---|------|---|---|----|--|--|--|--|--|
| | | Finca | Sub | | | 1 | 2 | 3 | 4 | 5 | 6 | 7 | FO | | | | | |
| 3 | 2 | 170 | | 19.200 | 1280 | | | | | 1280 | | | | | | | | |
| FINCAS: | | 1 | | 19.200 | 1280 | | | | | 1280 | | | | | | | | |

ZONA: CANAL DE SAN JOSE D-1
MUNICIPIO: Término Villaralbo y Zamora
PROVINCIA: ZAMORA

FASE: ACUERDO



T-27

12/06/2025

Página: 259

PROPIETARIO: PERERO GARCÍA, M^a DE LOS ÁNGELES

NÚMERO: 299

A P O R T A C I O N E S

| Número de Parcelas | VALOR TOTAL | SUPERFICIE TOTAL (m ²) | SUPERFICIE DE LAS DIFERENTES CLASES DE TIERRA | | | | | | | | | | | | |
|--------------------|-------------|------------------------------------|---|------|------|-----|---|---|---|----|--|--|--|--|--|
| | | | 1 | 2 | 3 | 4 | 5 | 6 | 7 | FO | | | | | |
| 2 | 1.135.185 | 13114 | | 5301 | 6884 | 929 | | | | | | | | | |
| REDUCIDO | 1.078.426 | | | | | | | | | | | | | | |

A T R I B U C I O N E S

| Poli gono | MA SA | Número | | VALOR TOTAL | SUPERFICIE TOTAL (m ²) | SUPERFICIE DE LAS DIFERENTES CLASES DE TIERRA | | | | | | | | | | | | |
|-----------|-------|--------|-----|-------------|------------------------------------|---|------|------|---|---|---|---|------|--|--|--|--|--|
| | | Finca | Sub | | | 1 | 2 | 3 | 4 | 5 | 6 | 7 | FO | | | | | |
| 3 | 17 | 157 | | 1.078.995 | 13361 | | 4726 | 7249 | | | | | 1386 | | | | | |
| FINCAS: | | 1 | | 1.078.995 | 13361 | | 4726 | 7249 | | | | | 1386 | | | | | |

ZONA: CANAL DE SAN JOSE D-1
MUNICIPIO: Término Villaralbo y Zamora
PROVINCIA: ZAMORA

FASE: ACUERDO



T-27

12/06/2025

Página: 260

PROPIETARIO:

PERERO GARCÍA, M^a DE LOS ÁNGELES E HIJOS

NÚMERO:

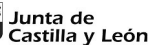
300

A P O R T A C I O N E S

| Número de Parcelas | VALOR TOTAL | SUPERFICIE TOTAL (m ²) | SUPERFICIE DE LAS DIFERENTES CLASES DE TIERRA | | | | | | | | | | | | |
|--------------------|-------------|------------------------------------|---|------|-------|------|------|---|---|-------|--|--|--|--|--|
| | | | 1 | 2 | 3 | 4 | 5 | 6 | 7 | FO | | | | | |
| 16 | 3.296.160 | 55194 | | 8885 | 22591 | 6780 | 4694 | | | 12244 | | | | | |
| REDUCIDO | 3.131.352 | | | | | | | | | | | | | | |

A T R I B U C I O N E S

| Poli gono | MA SA | Número | | VALOR TOTAL | SUPERFICIE TOTAL (m ²) | SUPERFICIE DE LAS DIFERENTES CLASES DE TIERRA | | | | | | | | | | | | |
|-----------|-------|--------|-----|-------------|------------------------------------|---|------|-------|------|------|---|---|-------|--|--|--|--|--|
| | | Finca | Sub | | | 1 | 2 | 3 | 4 | 5 | 6 | 7 | FO | | | | | |
| 2 | 10 | 64 | | 503.595 | 5301 | | 5301 | | | | | | | | | | | |
| 3 | 17 | 162 | | 2.692.620 | 47327 | | 2368 | 23663 | 5601 | 3861 | | | 11834 | | | | | |
| FINCAS: | | 2 | | 3.196.215 | 52628 | | 7669 | 23663 | 5601 | 3861 | | | 11834 | | | | | |



Consejería de Agricultura,
Ganadería y Desarrollo Rural
Viceconsejería de Política Agraria
Comunitaria y Desarrollo Rural
Dirección General de Desarrollo Rural



Junta de Castilla y León
Consejería de Agricultura, Ganadería
y Desarrollo Rural

CANAL DE SAN JOSE D-1

Término Villaralbo y Zamora

ZAMORA

ACUERDO



ATRIBUCIONES

261

TOMÉ RODRÍGUEZ, JOSÉ

301

A P O R T A C I O N E S

[illegible]

A T R I B U C I O N E S

[illegible]

ZONA: CANAL DE SAN JOSE D-1
MUNICIPIO: Término Villaralbo y Zamora
PROVINCIA: ZAMORA

FASE: ACUERDO



T-27

12/06/2025

Página:

262

PROPIETARIO:

ÁRIDOS SOLA E HIJOS S.L.

NÚMERO:

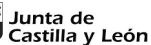
302

A P O R T A C I O N E S

| Número de Parcelas | VALOR TOTAL | SUPERFICIE TOTAL (m ²) | SUPERFICIE DE LAS DIFERENTES CLASES DE TIERRA | | | | | | | | | | | | |
|--------------------|-------------|------------------------------------|---|---|---|---|---|------|---|----|--|--|--|--|--|
| | | | 1 | 2 | 3 | 4 | 5 | 6 | 7 | FO | | | | | |
| 1 | 14.775 | 2955 | | | | | | 2955 | | | | | | | |
| REDUCIDO | 14.036 | | | | | | | | | | | | | | |

A T R I B U C I O N E S

| Poli gono | MA SA | Número | | VALOR TOTAL | SUPERFICIE TOTAL (m ²) | SUPERFICIE DE LAS DIFERENTES CLASES DE TIERRA | | | | | | | | | | | | |
|-----------|-------|--------|-----|-------------|------------------------------------|---|---|---|---|---|------|---|----|--|--|--|--|--|
| | | Finca | Sub | | | 1 | 2 | 3 | 4 | 5 | 6 | 7 | FO | | | | | |
| 3 | 12 | 245 | | 14.200 | 2840 | | | | | | 2840 | | | | | | | |
| FINCAS: | | 1 | | 14.200 | 2840 | | | | | | 2840 | | | | | | | |



Consejería de Agricultura,
Ganadería y Desarrollo Rural
Viceconsejería de Política Agraria
Comunitaria y Desarrollo Rural
Dirección General de Desarrollo Rural



Junta de Castilla y León
Consejería de Agricultura, Ganadería
y Desarrollo Rural

CANAL DE SAN JOSE D-1

Término Villaralbo y Zamora

ZAMORA

ACUERDO



ATRIBUCIONES

263

PROPIETARIO:

FERNÁNDEZ LORENZO, JUSTINO

NÚMERO:

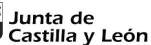
303

A P O R T A C I O N E S

[illegible]

A T R I B U C I O N E S

[illegible]



Consejería de Agricultura,
Ganadería y Desarrollo Rural
Viceconsejería de Política Agraria
Comunitaria y Desarrollo Rural
Dirección General de Desarrollo Rural



Junta de Castilla y León
Consejería de Agricultura, Ganadería
y Desarrollo Rural

CANAL DE SAN JOSE D-1

Término Villaralbo y Zamora

ZAMORA

ACUERDO



ATRIBUCIONES

264

PROPIETARIO:**VAQUERO MARTÍN, MANUEL**

NÚMERO:

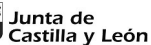
307

A P O R T A C I O N E S

[illegible]

A T R I B U C I O N E S

[illegible]



Consejería de Agricultura,
Ganadería y Desarrollo Rural
Viceconsejería de Política Agraria
Comunitaria y Desarrollo Rural
Dirección General de Desarrollo Rural



Junta de Castilla y León
Consejería de Agricultura, Ganadería
y Desarrollo Rural

CANAL DE SAN JOSE D-1

Término Villaralbo y Zamora

ZAMORA

ACUERDO



ATRIBUCIONES

265

PROPIETARIO:**VAQUERO CANAS, CRISTINA**

NÚMERO:

308

A P O R T A C I O N E S

[illegible]

A T R I B U C I O N E S

[illegible]

ZONA

CANAL DE SAN JOSE D-1

MUNICIPIO

Término Villaralbo y Zamora

PROVINCIA:

ZAMORA

FASE

ACUERDO



T-27

12/06/2025

Página:

266

PROPIETARIO:

HUMBERTO CRESPO, LDA

NÚMERO:

309

A P O R T A C I O N E S

[illegible]

A T R I B U C I O N E S

[illegible]



**INSTITUTO
TECNOLÓGICO
AGRARIO**
Junta de Castilla y León
Consejería de Agricultura, Ganadería
y Desarrollo Rural

FASE: ACUERDO



ATRIBUCIONES

Página: 267

310

| Número de Parcelas | VALOR TOTAL | SUPERFICIE TOTAL (m ²) | SUPERFICIE DE LAS DIFERENTES CLASES DE TIERRA | | | | | | | | | | | | |
|--------------------|-------------|------------------------------------|---|------|------|---|---|---|---|----|--|--|--|--|--|
| | | | 1 | 2 | 3 | 4 | 5 | 6 | 7 | FO | | | | | |
| 2 | 1.003.200 | 11312 | | 4168 | 7144 | | | | | | | | | | |
| REDUCIDO | 953.040 | | | | | | | | | | | | | | |

[illegible]



Consejería de Agricultura,
Ganadería y Desarrollo Rural
Viceconsejería de Política Agraria
Comunitaria y Desarrollo Rural
Dirección General de Desarrollo Rural



Junta de Castilla y León
Consejería de Agricultura, Ganadería
y Desarrollo Rural

CANAL DE SAN JOSE D-1

Término Villaralbo y Zamora

ZAMORA

ACUERDO



268

PROPIETARIO:

RODRÍGUEZ CABRERO, NEMESIO E HIJOS

NÚMERO:

311

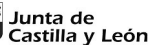
A P O R T A C I O N E S

[illegible]

A T R I B U C I O N E S

[illegible]

[illegible]



Consejería de Agricultura,
Ganadería y Desarrollo Rural
Viceconsejería de Política Agraria
Comunitaria y Desarrollo Rural
Dirección General de Desarrollo Rural



Junta de Castilla y León
Consejería de Agricultura, Ganadería
y Desarrollo Rural

CANAL DE SAN JOSE D-1

Término Villaralbo y Zamora

ZAMORA

ACUERDO



ATRIBUCIONES

Página: 270

PERERO GARCÍA, JOSÉ LUIS

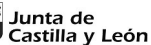
314

A P O R T A C I O N E S

ATRIBUCIONES

A T R I B U C I O N E S

[illegible]



Consejería de Agricultura,
Ganadería y Desarrollo Rural
Viceconsejería de Política Agraria
Comunitaria y Desarrollo Rural
Dirección General de Desarrollo Rural



Junta de Castilla y León
Consejería de Agricultura, Ganadería
y Desarrollo Rural

CANAL DE SAN JOSE D-1

Término Villaralbo y Zamora

ZAMORA

ACUERDO



ATRIBUCIONES

Página: 271

PROPIETARIO:**VELASCO CALVO, CARLOS**

NÚMERO:

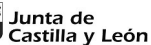
315

A P O R T A C I O N E S

[illegible]

A T R I B U C I O N E S

[illegible]



Consejería de Agricultura,
Ganadería y Desarrollo Rural
Viceconsejería de Política Agraria
Comunitaria y Desarrollo Rural
Dirección General de Desarrollo Rural



Junta de Castilla y León
Consejería de Agricultura, Ganadería
y Desarrollo Rural

CANAL DE SAN JOSE D-1

Término Villaralbo y Zamora

ZAMORA

ACUERDO



Página: 273

PROPIETARIO:

MARTÍN CALVO, JOAQUÍN

NÚMERO:

317

A P O R T A C I O N E S

[illegible]

A T R I B U C I O N E S

[illegible]

[illegible]



ZONA

CANAL DE SAN JOSE D-1

MUNICIPIO

Término Villaralbo y Zamora

PROVINCIA:

ZAMORA

FASE

ACUERDO



T-27

12/06/2025

Página: 276

PROPIETARIO:

HERNÁNDEZ GONZÁLEZ, JOSÉ FELIPE Y HNAS.

NÚMERO:

321

A P O R T A C I O N E S

| Número de Parcelas | VALOR TOTAL | SUPERFICIE TOTAL (m ²) | SUPERFICIE DE LAS DIFERENTES CLASES DE TIERRA | | | | | | | | | | | | |
|--------------------|-------------|------------------------------------|---|------|---|---|---|---|---|----|--|--|--|--|--|
| | | | 1 | 2 | 3 | 4 | 5 | 6 | 7 | FO | | | | | |
| 1 | 611.515 | 6437 | | 6437 | | | | | | | | | | | |
| REDUCIDO | 580.939 | | | | | | | | | | | | | | |

A T R I B U C I O N E S

[illegible]



**INSTITUTO
TECNOLÓGICO
AGRARIO**
Junta de Castilla y León
Consejería de Agricultura, Ganadería
y Desarrollo Rural

FASE: ACUERDO



ATRIBUCIONES

Página: 277

JIMENO GONZALEZ, FELIX E HIJOS

322

A P O R T A C I O N E S

A T R I B U C I O N E S

[illegible]

ZONA: CANAL DE SAN JOSE D-1
MUNICIPIO: Término Villaralbo y Zamora
PROVINCIA: ZAMORA

FASE: ACUERDO



T-27

12/06/2025

Página: 278

PROPIETARIO:

BOSQUEDUERO S.L.

NÚMERO:

323

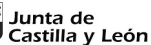
A P O R T A C I O N E S

| Número de Parcelas | VALOR TOTAL | SUPERFICIE TOTAL (m ²) | SUPERFICIE DE LAS DIFERENTES CLASES DE TIERRA | | | | | | | | | | | | |
|--------------------|-------------|------------------------------------|---|---|---|---|---|--------|---|----|--|--|--|--|--|
| | | | 1 | 2 | 3 | 4 | 5 | 6 | 7 | FO | | | | | |
| 2 | 765.010 | 153002 | | | | | | 153002 | | | | | | | |
| REDUCIDO | 726.760 | | | | | | | | | | | | | | |

A T R I B U C I O N E S

| Poli gono | MA SA | Número | | VALOR TOTAL | SUPERFICIE TOTAL (m ²) | SUPERFICIE DE LAS DIFERENTES CLASES DE TIERRA | | | | | | | | | | | | |
|-----------|-------|--------|-----|-------------|------------------------------------|---|---|---|---|---|--------|---|----|--|--|--|--|--|
| | | Finca | Sub | | | 1 | 2 | 3 | 4 | 5 | 6 | 7 | FO | | | | | |
| 3 | 3 | 127 | | 762.350 | 152470 | | | | | | 152470 | | | | | | | |
| FINCAS: | | 1 | | 762.350 | 152470 | | | | | | 152470 | | | | | | | |

[illegible]



Consejería de Agricultura,
Ganadería y Desarrollo Rural
Viceconsejería de Política Agraria
Comunitaria y Desarrollo Rural
Dirección General de Desarrollo Rural



Junta de Castilla y León
Consejería de Agricultura, Ganadería
y Desarrollo Rural

CANAL DE SAN JOSE D-1

Término Villaralbo y Zamora

ZAMORA

ACUERDO



ATRIBUCIONES

281

PROPIETARIO:

LÓPEZ DíEZ, BENILDE E HIJAS

NÚMERO:

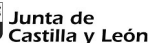
327

A P O R T A C I O N E S

[illegible]

A T R I B U C I O N E S

[illegible]



Consejería de Agricultura,
Ganadería y Desarrollo Rural
Viceconsejería de Política Agraria
Comunitaria y Desarrollo Rural
Dirección General de Desarrollo Rural



Junta de Castilla y León
Consejería de Agricultura, Ganadería
y Desarrollo Rural

CANAL DE SAN JOSE D-1

Término Villaralbo y Zamora

ZAMORA

ACUERDO



ATRIBUCIONES

282

PROPIETARIO:**CAJA RURAL DE ZAMORA, COOPERATIVA DE CRÉDITO**

NÚMERO:

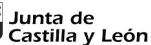
328

A P O R T A C I O N E S

[illegible]

A T R I B U C I O N E S

[illegible]



Consejería de Agricultura,
Ganadería y Desarrollo Rural
Viceconsejería de Política Agraria
Comunitaria y Desarrollo Rural
Dirección General de Desarrollo Rural



Junta de Castilla y León
Consejería de Agricultura, Ganadería
y Desarrollo Rural

CANAL DE SAN JOSE D-1

Término Villaralbo y Zamora

ZAMORA

ACUERDO



ATRIBUCIONES

T-27

12/06/2025

Página:

283

PROPIETARIO:

JUAN ÁLVAREZ, SANTIAGO

NÚMERO:

329

A P O R T A C I O N E S

[illegible]

A T R I B U C I O N E S

[illegible]

[illegible]

ZONA: CANAL DE SAN JOSE D-1
MUNICIPIO: Término Villaralbo y Zamora
PROVINCIA: ZAMORA

FASE: ACUERDO



T-27

12/06/2025

Página: 285

PROPIETARIO:

PASTOR VACAS, LUIS

NÚMERO:

332

A P O R T A C I O N E S

| Número de Parcelas | VALOR TOTAL | SUPERFICIE TOTAL (m ²) | SUPERFICIE DE LAS DIFERENTES CLASES DE TIERRA | | | | | | | | | | | | |
|--------------------|-------------|------------------------------------|---|---|---|---|---|------|---|----|--|--|--|--|--|
| | | | 1 | 2 | 3 | 4 | 5 | 6 | 7 | FO | | | | | |
| 1 | 11.440 | 2288 | | | | | | 2288 | | | | | | | |
| REDUCIDO | 10.868 | | | | | | | | | | | | | | |

A T R I B U C I O N E S

| Poli gono | MA SA | Número | | VALOR TOTAL | SUPERFICIE TOTAL (m ²) | SUPERFICIE DE LAS DIFERENTES CLASES DE TIERRA | | | | | | | | | | | | |
|-----------|-------|--------|-----|-------------|------------------------------------|---|---|---|---|---|------|---|----|--|--|--|--|--|
| | | Finca | Sub | | | 1 | 2 | 3 | 4 | 5 | 6 | 7 | FO | | | | | |
| 3 | 13 | 241 | | 11.440 | 2288 | | | | | | 2288 | | | | | | | |
| FINCAS: | | 1 | | 11.440 | 2288 | | | | | | 2288 | | | | | | | |

ZONA: CANAL DE SAN JOSE D-1
MUNICIPIO: Término Villaralbo y Zamora
PROVINCIA: ZAMORA

FASE: ACUERDO



T-27

12/06/2025

Página:

286

PROPIETARIO:

FONTANILLO MERINO, ENRIQUE

NÚMERO:

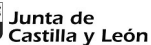
333

A P O R T A C I O N E S

| Número de Parcelas | VALOR TOTAL | SUPERFICIE TOTAL (m ²) | SUPERFICIE DE LAS DIFERENTES CLASES DE TIERRA | | | | | | | | | | | | |
|--------------------|-------------|------------------------------------|---|-------|------|---|---|---|---|----|--|--|--|--|--|
| | | | 1 | 2 | 3 | 4 | 5 | 6 | 7 | FO | | | | | |
| 1 | 2.759.205 | 29637 | | 24006 | 5631 | | | | | | | | | | |
| REDUCIDO | 2.621.245 | | | | | | | | | | | | | | |

A T R I B U C I O N E S

| Poli gono | MA SA | Número | | VALOR TOTAL | SUPERFICIE TOTAL (m ²) | SUPERFICIE DE LAS DIFERENTES CLASES DE TIERRA | | | | | | | | | | | | |
|-----------|-------|--------|-----|-------------|------------------------------------|---|-------|------|---|---|---|---|-----|--|--|--|--|--|
| | | Finca | Sub | | | 1 | 2 | 3 | 4 | 5 | 6 | 7 | FO | | | | | |
| 1 | 13 | 106 | | 2.631.140 | 28001 | | 26148 | 1714 | | | | | 139 | | | | | |
| FINCAS: | | 1 | | 2.631.140 | 28001 | | 26148 | 1714 | | | | | 139 | | | | | |



Consejería de Agricultura,
Ganadería y Desarrollo Rural
Viceconsejería de Política Agraria
Comunitaria y Desarrollo Rural
Dirección General de Desarrollo Rural



Junta de Castilla y León
Consejería de Agricultura, Ganadería
y Desarrollo Rural

CANAL DE SAN JOSE D-1

Término Villaralbo y Zamora

ZAMORA

ACUERDO



ATRIBUCIONES

287

PROPIETARIO:

ARES PÉREZ, CARMEN

NÚMERO:

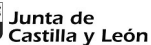
334

A P O R T A C I O N E S

[illegible]

A T R I B U C I O N E S

[illegible]



Consejería de Agricultura,
Ganadería y Desarrollo Rural
Viceconsejería de Política Agraria
Comunitaria y Desarrollo Rural
Dirección General de Desarrollo Rural



Junta de Castilla y León
Consejería de Agricultura, Ganadería
y Desarrollo Rural

CANAL DE SAN JOSE D-1

Término Villaralbo y Zamora

ZAMORA

ACUERDO



288

PROPIETARIO:

LÓPEZ ARES, M^a MERCEDES Y HNAS.

NÚMERO:

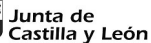
335

A P O R T A C I O N E S

[illegible]

A T R I B U C I O N E S

[illegible]



Consejería de Agricultura,
Ganadería y Desarrollo Rural
Viceconsejería de Política Agraria
Comunitaria y Desarrollo Rural
Dirección General de Desarrollo Rural



Junta de Castilla y León
Consejería de Agricultura, Ganadería
y Desarrollo Rural

CANAL DE SAN JOSE D-1

Término Villaralbo y Zamora

ZAMORA

ACUERDO



289

PROPIETARIO:

LÓPEZ GONZÁLEZ, JOSÉ

NÚMERO:

336

A P O R T A C I O N E S

[illegible]

A T R I B U C I O N E S

[illegible]

ZONA: CANAL DE SAN JOSE D-1
MUNICIPIO: Término Villaralbo y Zamora
PROVINCIA: ZAMORA

FASE: ACUERDO



T-27

12/06/2025

Página: 290

PROPIETARIO:

LÓPEZ JAMBRINA, FAUSTO Y HNOS.

NÚMERO:

337

A P O R T A C I O N E S

| Número de Parcelas | VALOR TOTAL | SUPERFICIE TOTAL (m ²) | SUPERFICIE DE LAS DIFERENTES CLASES DE TIERRA | | | | | | | | | | | | |
|--------------------|-------------|------------------------------------|---|------|-----|---|---|---|---|----|--|--|--|--|--|
| | | | 1 | 2 | 3 | 4 | 5 | 6 | 7 | FO | | | | | |
| 1 | 959.450 | 10186 | | 9364 | 822 | | | | | | | | | | |
| REDUCIDO | 911.478 | | | | | | | | | | | | | | |

A T R I B U C I O N E S

| Poli gono | MA SA | Número | | VALOR TOTAL | SUPERFICIE TOTAL (m ²) | SUPERFICIE DE LAS DIFERENTES CLASES DE TIERRA | | | | | | | | | | | | |
|-----------|-------|--------|-----|-------------|------------------------------------|---|------|-----|---|-----|---|---|----|--|--|--|--|--|
| | | Finca | Sub | | | 1 | 2 | 3 | 4 | 5 | 6 | 7 | FO | | | | | |
| 1 | 18 | 174 | | 940.825 | 10231 | | 9471 | 424 | | 336 | | | | | | | | |
| FINCAS: | | | | 1 | 940.825 | 10231 | 9471 | 424 | | 336 | | | | | | | | |

ZONA: CANAL DE SAN JOSE D-1
MUNICIPIO: Término Villaralbo y Zamora
PROVINCIA: ZAMORA

FASE: ACUERDO



T-27

12/06/2025

Página: 291

PROPIETARIO:

CRESPO LORENZO, VALENTINA

NÚMERO:

338

A P O R T A C I O N E S

| Número de Parcelas | VALOR TOTAL | SUPERFICIE TOTAL (m ²) | SUPERFICIE DE LAS DIFERENTES CLASES DE TIERRA | | | | | | | | | | | | |
|--------------------|-------------|------------------------------------|---|-------|------|------|---|---|---|------|--|--|--|--|--|
| | | | 1 | 2 | 3 | 4 | 5 | 6 | 7 | FO | | | | | |
| 2 | 2.849.915 | 34891 | | 21966 | 6565 | 3538 | | | | 2822 | | | | | |
| REDUCIDO | 2.707.419 | | | | | | | | | | | | | | |

A T R I B U C I O N E S

| Poli gono | MA SA | Número | | VALOR TOTAL | SUPERFICIE TOTAL (m ²) | SUPERFICIE DE LAS DIFERENTES CLASES DE TIERRA | | | | | | | | | | | | |
|-----------|-------|--------|-----|-------------|------------------------------------|---|-------|-----|-----|---|---|---|-----|--|--|--|--|--|
| | | Finca | Sub | | | 1 | 2 | 3 | 4 | 5 | 6 | 7 | FO | | | | | |
| 1 | 13 | 100 | | 2.715.720 | 28962 | | 28108 | 344 | 278 | | | | 232 | | | | | |
| FINCAS: | | | | 1 | 2.715.720 | 28962 | 28108 | 344 | 278 | | | | 232 | | | | | |

ZONA: CANAL DE SAN JOSE D-1
MUNICIPIO: Término Villaralbo y Zamora
PROVINCIA: ZAMORA

FASE: ACUERDO



T-27

12/06/2025

Página: 292

PROPIETARIO:

AYUNTAMIENTO DE VILLARALBO (Bienes Patrimoniales)

NÚMERO:

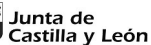
339

A P O R T A C I O N E S

| Número de Parcelas | VALOR TOTAL | SUPERFICIE TOTAL (m ²) | SUPERFICIE DE LAS DIFERENTES CLASES DE TIERRA | | | | | | | | | | | | |
|--------------------|-------------|------------------------------------|---|-------|------|------|---|-------|---|----|--|--|--|--|--|
| | | | 1 | 2 | 3 | 4 | 5 | 6 | 7 | FO | | | | | |
| 11 | 1.842.335 | 33148 | | 12174 | 4929 | 4147 | | 11898 | | | | | | | |
| REDUCIDO | 1.750.218 | | | | | | | | | | | | | | |

A T R I B U C I O N E S

| Poli gono | MA SA | Número | | VALOR TOTAL | SUPERFICIE TOTAL (m ²) | SUPERFICIE DE LAS DIFERENTES CLASES DE TIERRA | | | | | | | | | | | | |
|-----------|-------|--------|-----|-------------|------------------------------------|---|------|------|------|---|-------|----|----|--|--|--|--|--|
| | | Finca | Sub | | | 1 | 2 | 3 | 4 | 5 | 6 | 7 | FO | | | | | |
| 2 | 7 | 50 | | 275.435 | 2911 | | 2800 | 111 | | | | | | | | | | |
| 2 | 9 | 102 | | 35.593 | 437 | | 374 | | | | | 63 | | | | | | |
| 2 | 11 | 77 | | 181.450 | 1910 | | 1910 | | | | | | | | | | | |
| 2 | 13 | 89 | | 390.865 | 4247 | | 2987 | 1260 | | | | | | | | | | |
| 3 | 12 | 246 | | 868.520 | 23681 | | | 6902 | 4399 | | 12380 | | | | | | | |
| FINCAS: | | | | 5 | 1.751.863 | 33186 | 8071 | 8273 | 4399 | | 12380 | 63 | | | | | | |



Consejería de Agricultura,
Ganadería y Desarrollo Rural
Viceconsejería de Política Agraria
Comunitaria y Desarrollo Rural
Dirección General de Desarrollo Rural



Junta de Castilla y León
Consejería de Agricultura, Ganadería
y Desarrollo Rural

CANAL DE SAN JOSE D-1

Término Villaralbo y Zamora

ZAMORA

ACUERDO



ATRIBUCIONES

Página: 293

LOBATO LOBATO, SANTIAGO

340

A P O R T A C I O N E S

ATRIBUCIONES

A T R I B U C I O N E S

[illegible]



**INSTITUTO
TECNOLÓGICO
AGRARIO**
Junta de Castilla y León
Consejería de Agricultura, Ganadería
y Desarrollo Rural

FASE: ACUERDO



Página: 295

343

[illegible][illegible]

ZONA: CANAL DE SAN JOSE D-1
MUNICIPIO: Término Villaralbo y Zamora
PROVINCIA: ZAMORA

FASE: ACUERDO



T-27

12/06/2025

Página: 296

PROPIETARIO: CARBAJAL CRIADO, M^a DEL PILAR Y HNA.

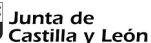
NÚMERO: 344

A P O R T A C I O N E S

| Número de Parcelas | VALOR TOTAL | SUPERFICIE TOTAL (m ²) | SUPERFICIE DE LAS DIFERENTES CLASES DE TIERRA | | | | | | | | | | | | |
|--------------------|-------------|------------------------------------|---|-------|------|-----|---|---|---|------|--|--|--|--|--|
| | | | 1 | 2 | 3 | 4 | 5 | 6 | 7 | FO | | | | | |
| 3 | 1.409.890 | 20311 | | 10351 | 4027 | 623 | | | | 5310 | | | | | |
| REDUCIDO | 1.339.396 | | | | | | | | | | | | | | |

A T R I B U C I O N E S

| Poli gono | MA SA | Número | | VALOR TOTAL | SUPERFICIE TOTAL (m ²) | SUPERFICIE DE LAS DIFERENTES CLASES DE TIERRA | | | | | | | | | | | | |
|-----------|-------|--------|-----|-------------|------------------------------------|---|-------|------|-----|----|---|---|----|--|--|--|--|--|
| | | Finca | Sub | | | 1 | 2 | 3 | 4 | 5 | 6 | 7 | FO | | | | | |
| 1 | 13 | 105 | | 1.340.080 | 14695 | | 11008 | 3221 | 387 | 79 | | | | | | | | |
| FINCAS: | | 1 | | 1.340.080 | 14695 | | 11008 | 3221 | 387 | 79 | | | | | | | | |



Consejería de Agricultura,
Ganadería y Desarrollo Rural
Viceconsejería de Política Agraria
Comunitaria y Desarrollo Rural
Dirección General de Desarrollo Rural



Junta de Castilla y León
Consejería de Agricultura, Ganadería
y Desarrollo Rural

CANAL DE SAN JOSE D-1

Término Villaralbo y Zamora

ZAMORA

ACUERDO



ATRIBUCIONES

298

PROPIETARIO:

HERNÁNDEZ SALGADO, CRUZ

NÚMERO:

346

A P O R T A C I O N E S

[illegible]

A T R I B U C I O N E S

[illegible]



Consejería de Agricultura,
Ganadería y Desarrollo Rural
Viceconsejería de Política Agraria
Comunitaria y Desarrollo Rural
Dirección General de Desarrollo Rural



Junta de Castilla y León
Consejería de Agricultura, Ganadería
y Desarrollo Rural

CANAL DE SAN JOSE D-1

Término Villaralbo y Zamora

ZAMORA

ACUERDO



12/06/2025

Página: 300

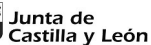
PROPIETARIO:**MERCHÁN GATO, FLORENTINO Y OTRA**

NÚMERO:

348

A P O R T A C I O N E S

[illegible]



Consejería de Agricultura,
Ganadería y Desarrollo Rural
Viceconsejería de Política Agraria
Comunitaria y Desarrollo Rural
Dirección General de Desarrollo Rural



Junta de Castilla y León
Consejería de Agricultura, Ganadería
y Desarrollo Rural

CANAL DE SAN JOSE D-1

Término Villaralbo y Zamora

ZAMORA

ACUERDO



301

PROPIETARIO:

JUNTA AGROPECUARIA LOCAL DE ZAMORA

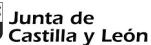
NÚMERO:

350

A P O R T A C I O N E S

[illegible]

A T R I B U C I O N E S



Consejería de Agricultura,
Ganadería y Desarrollo Rural
Viceconsejería de Política Agraria
Comunitaria y Desarrollo Rural
Dirección General de Desarrollo Rural



Junta de Castilla y León
Consejería de Agricultura, Ganadería
y Desarrollo Rural

CANAL DE SAN JOSE D-1

Término Villaralbo y Zamora

ZAMORA

ACUERDO



ATRIBUCIONES

T-27

12/06/2025

Página:

303

PROPIETARIO:

MARTÍNEZ PRIETO, DOMINGO

NÚMERO:

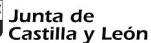
352

A P O R T A C I O N E S

[illegible]

A T R I B U C I O N E S

[illegible]



Consejería de Agricultura,
Ganadería y Desarrollo Rural
Viceconsejería de Política Agraria
Comunitaria y Desarrollo Rural
Dirección General de Desarrollo Rural



Junta de Castilla y León
Consejería de Agricultura, Ganadería
y Desarrollo Rural

CANAL DE SAN JOSE D-1

Término Villaralbo y Zamora

ZAMORA

ACUERDO



304

PROPIETARIO:

MARTÍNEZ PRIETO, LUCÍA

NÚMERO:

353

A P O R T A C I O N E S

[illegible]

A T R I B U C I O N E S

[illegible]

[illegible]

ZONA: CANAL DE SAN JOSE D-1
MUNICIPIO: Término Villaralbo y Zamora
PROVINCIA: ZAMORA

FASE: ACUERDO



T-27

12/06/2025

Página:

307

PROPIETARIO:

LUELMO JAMBRINA, CONCEPCIÓN

NÚMERO:

357

A P O R T A C I O N E S

| Número de Parcelas | VALOR TOTAL | SUPERFICIE TOTAL (m ²) | SUPERFICIE DE LAS DIFERENTES CLASES DE TIERRA | | | | | | | | | | | | |
|--------------------|-------------|------------------------------------|---|---|-----|---|---|---|---|------|--|--|--|--|--|
| | | | 1 | 2 | 3 | 4 | 5 | 6 | 7 | FO | | | | | |
| 1 | 32.335 | 1726 | | | 201 | | | | | 1525 | | | | | |
| REDUCIDO | 30.718 | | | | | | | | | | | | | | |

A T R I B U C I O N E S

| Poli gono | MA SA | Número | | VALOR TOTAL | SUPERFICIE TOTAL (m ²) | SUPERFICIE DE LAS DIFERENTES CLASES DE TIERRA | | | | | | | | | | | | |
|-----------|-------|--------|-----|-------------|------------------------------------|---|---|----|----|-----|---|---|------|--|--|--|--|--|
| | | Finca | Sub | | | 1 | 2 | 3 | 4 | 5 | 6 | 7 | FO | | | | | |
| 3 | 2 | 172 | | 31.170 | 2237 | | | 13 | 98 | 781 | | | 1345 | | | | | |
| FINCAS: | | 1 | | 31.170 | 2237 | | | 13 | 98 | 781 | | | 1345 | | | | | |

ZONA: CANAL DE SAN JOSE D-1
MUNICIPIO: Término Villaralbo y Zamora
PROVINCIA: ZAMORA

FASE: ACUERDO



T-27

12/06/2025

Página: 308

PROPIETARIO:

GIRÓN FERNÁNDEZ, JESÚS

NÚMERO:

358

A P O R T A C I O N E S

| Número de Parcelas | VALOR TOTAL | SUPERFICIE TOTAL (m ²) | SUPERFICIE DE LAS DIFERENTES CLASES DE TIERRA | | | | | | | | | | | |
|--------------------|-------------|------------------------------------|---|------|------|------|---|---|---|----|--|--|--|--|
| | | | 1 | 2 | 3 | 4 | 5 | 6 | 7 | FO | | | | |
| 3 | 2.085.480 | 26983 | | 8960 | 9518 | 8505 | | | | | | | | |
| REDUCIDO | 1.981.206 | | | | | | | | | | | | | |

A T R I B U C I O N E S

| Poli gono | MA SA | Número | | VALOR TOTAL | SUPERFICIE TOTAL (m ²) | SUPERFICIE DE LAS DIFERENTES CLASES DE TIERRA | | | | | | | | | | | |
|-----------|-------|--------|-----|-------------|------------------------------------|---|------|-------|------|---|---|---|----|--|--|--|--|
| | | Finca | Sub | | | 1 | 2 | 3 | 4 | 5 | 6 | 7 | FO | | | | |
| 1 | 5 | 6 | | 998.845 | 11693 | | 4190 | 6447 | 1056 | | | | | | | | |
| 1 | 21 | 211 | | 984.610 | 13232 | | 4287 | 3717 | 5228 | | | | | | | | |
| FINCAS: | | 2 | | 1.983.455 | 24925 | | 8477 | 10164 | 6284 | | | | | | | | |

ZONA: CANAL DE SAN JOSE D-1
MUNICIPIO: Término Villaralbo y Zamora
PROVINCIA: ZAMORA

FASE: ACUERDO



T-27

12/06/2025

Página: 309

PROPIETARIO:

ADM. GEN. ESTADO-MIN.TRANSPORTES Y MOV. SOSTENIBLE

NÚMERO:

359

A P O R T A C I O N E S

| Número de Parcelas | VALOR TOTAL | SUPERFICIE TOTAL (m ²) | SUPERFICIE DE LAS DIFERENTES CLASES DE TIERRA | | | | | | | | | | | | |
|--------------------|-------------|------------------------------------|---|-----|------|-----|---|---|---|----|--|--|--|--|--|
| | | | 1 | 2 | 3 | 4 | 5 | 6 | 7 | FO | | | | | |
| 3 | 300.110 | 3813 | | 607 | 2347 | 859 | | | | | | | | | |
| REDUCIDO | 285.104 | | | | | | | | | | | | | | |

A T R I B U C I O N E S

| Poli gono | MA SA | Número | | VALOR TOTAL | SUPERFICIE TOTAL (m ²) | SUPERFICIE DE LAS DIFERENTES CLASES DE TIERRA | | | | | | | | | | | | |
|-----------|-------|--------|-----|-------------|------------------------------------|---|---|------|-----|---|---|---|-----|--|--|--|--|--|
| | | Finca | Sub | | | 1 | 2 | 3 | 4 | 5 | 6 | 7 | FO | | | | | |
| 1 | 3 | 41 | | 59.865 | 1058 | | | 199 | 859 | | | | | | | | | |
| 1 | 13 | 116 | | 225.350 | 2855 | | | 2624 | | | | | 231 | | | | | |
| FINCAS: | | 2 | | 285.215 | 3913 | | | 2823 | 859 | | | | 231 | | | | | |

ZONA: CANAL DE SAN JOSE D-1
MUNICIPIO: Término Villaralbo y Zamora
PROVINCIA: ZAMORA

FASE: ACUERDO



T-27

12/06/2025

Página: 310

PROPIETARIO: ADM. GEN. COM. AUT. CYL - CONSEJERÍA DE M.A.

NÚMERO: 360

A P O R T A C I O N E S

| Número de Parcelas | VALOR TOTAL | SUPERFICIE TOTAL (m ²) | SUPERFICIE DE LAS DIFERENTES CLASES DE TIERRA | | | | | | | | | | | | |
|--------------------|-------------|------------------------------------|---|-------|-------|-------|---|---|---|------|--|--|--|--|--|
| | | | 1 | 2 | 3 | 4 | 5 | 6 | 7 | FO | | | | | |
| 5 | 10.372.690 | 121809 | 19613 | 61006 | 21960 | 13923 | | | | 5307 | | | | | |
| REDUCIDO | 9.854.056 | | | | | | | | | | | | | | |

A T R I B U C I O N E S

| Poli gono | MA SA | Número | | VALOR TOTAL | SUPERFICIE TOTAL (m ²) | SUPERFICIE DE LAS DIFERENTES CLASES DE TIERRA | | | | | | | | | | | | |
|-----------|-------|--------|-----|-------------|------------------------------------|---|-------|-------|-------|-------|---|---|------|--|--|--|--|--|
| | | Finca | Sub | | | 1 | 2 | 3 | 4 | 5 | 6 | 7 | FO | | | | | |
| 3 | 19 | 213 | | 10.204.290 | 119322 | 19476 | 60835 | 20917 | 12962 | | | | 5132 | | | | | |
| FINCAS: | | | | 1 | 10.204.290 | 119322 | 19476 | 60835 | 20917 | 12962 | | | 5132 | | | | | |

ZONA: CANAL DE SAN JOSE D-1
MUNICIPIO: Término Villaralbo y Zamora
PROVINCIA: ZAMORA

FASE: ACUERDO



T-27

12/06/2025

Página: 311

PROPIETARIO:

MAPAMA - CONFEDERACIÓN HIDROGRÁFICA DEL DUERO

NÚMERO:

361

A P O R T A C I O N E S

| Número de Parcelas | VALOR TOTAL | SUPERFICIE TOTAL (m ²) | SUPERFICIE DE LAS DIFERENTES CLASES DE TIERRA | | | | | | | | | | | |
|--------------------|-------------|------------------------------------|---|---|---|------|------|---|-------|----|--|--|--|--|
| | | | 1 | 2 | 3 | 4 | 5 | 6 | 7 | FO | | | | |
| 14 | 209.021 | 75867 | | | | 1376 | 4695 | | 69796 | | | | | |
| REDUCIDO | 198.570 | | | | | | | | | | | | | |

A T R I B U C I O N E S

| Poli gono | MA SA | Número | | VALOR TOTAL | SUPERFICIE TOTAL (m ²) | SUPERFICIE DE LAS DIFERENTES CLASES DE TIERRA | | | | | | | | | | | |
|-----------|-------|--------|-----|-------------|------------------------------------|---|---|---|------|-----|---|---|----|--|--|--|--|
| | | Finca | Sub | | | 1 | 2 | 3 | 4 | 5 | 6 | 7 | FO | | | | |
| 3 | 14 | 235 | | 202.140 | 4180 | | | | 3984 | 196 | | | | | | | |
| FINCAS: | | | | 1 | 202.140 | 4180 | | | 3984 | 196 | | | | | | | |



Consejería de Agricultura,
Ganadería y Desarrollo Rural
Viceconsejería de Política Agraria
Comunitaria y Desarrollo Rural
Dirección General de Desarrollo Rural



Junta de Castilla y León
Consejería de Agricultura, Ganadería
y Desarrollo Rural

CANAL DE SAN JOSE D-1

Término Villaralbo y Zamora

ZAMORA

ACUERDO



ATRIBUCIONES

T-27

12/06/2025

Página:

312

PROPIETARIO:

ARES JUAN, M^a TERESA Y HNO.

NÚMERO:

362

A P O R T A C I O N E S

[illegible]

A T R I B U C I O N E S

[illegible]

ZONA: CANAL DE SAN JOSE D-1
MUNICIPIO: Término Villaralbo y Zamora
PROVINCIA: ZAMORA

FASE: ACUERDO



T-27

12/06/2025

Página: 313

PROPIETARIO: JAMBRINA DELGADO, M^a DEL CARMEN

NÚMERO: 367

A P O R T A C I O N E S

| Número de Parcelas | VALOR TOTAL | SUPERFICIE TOTAL (m ²) | SUPERFICIE DE LAS DIFERENTES CLASES DE TIERRA | | | | | | | | | | | | |
|--------------------|-------------|------------------------------------|---|-------|------|---|---|---|---|----|--|--|--|--|--|
| | | | 1 | 2 | 3 | 4 | 5 | 6 | 7 | FO | | | | | |
| 2 | 1.433.525 | 15311 | | 13209 | 2102 | | | | | | | | | | |
| REDUCIDO | 1.361.849 | | | | | | | | | | | | | | |

A T R I B U C I O N E S

| Poli gono | MA SA | Número | | VALOR TOTAL | SUPERFICIE TOTAL (m ²) | SUPERFICIE DE LAS DIFERENTES CLASES DE TIERRA | | | | | | | | | | | | |
|-----------|-------|--------|-----|-------------|------------------------------------|---|-------|------|---|------|---|---|----|--|--|--|--|--|
| | | Finca | Sub | | | 1 | 2 | 3 | 4 | 5 | 6 | 7 | FO | | | | | |
| 1 | 18 | 171 | | 1.364.970 | 15880 | | 10589 | 3995 | | 1296 | | | | | | | | |
| FINCAS: | | 1 | | 1.364.970 | 15880 | | 10589 | 3995 | | 1296 | | | | | | | | |

[illegible]

ZONA: CANAL DE SAN JOSE D-1
MUNICIPIO: Término Villaralbo y Zamora
PROVINCIA: ZAMORA

FASE: ACUERDO



T-27

12/06/2025

Página: 315

PROPIETARIO: JULIÁN CRESPO, JESÚS Mª Y OTROS

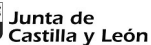
NÚMERO: 369

A P O R T A C I O N E S

| Número de Parcelas | VALOR TOTAL | SUPERFICIE TOTAL (m ²) | SUPERFICIE DE LAS DIFERENTES CLASES DE TIERRA | | | | | | | | | | | | |
|--------------------|-------------|------------------------------------|---|------|-----|-----|---|---|---|----|--|--|--|--|--|
| | | | 1 | 2 | 3 | 4 | 5 | 6 | 7 | FO | | | | | |
| 1 | 439.850 | 4989 | 1351 | 2373 | 459 | 806 | | | | | | | | | |
| REDUCIDO | 417.858 | | | | | | | | | | | | | | |

A T R I B U C I O N E S

| Poli gono | MA SA | Número | | VALOR TOTAL | SUPERFICIE TOTAL (m ²) | SUPERFICIE DE LAS DIFERENTES CLASES DE TIERRA | | | | | | | | | | | | |
|-----------|-------|--------|-----|-------------|------------------------------------|---|------|------|-----|-----|---|---|----|--|--|--|--|--|
| | | Finca | Sub | | | 1 | 2 | 3 | 4 | 5 | 6 | 7 | FO | | | | | |
| 1 | 3 | 47 | | 439.850 | 4989 | 1351 | 2373 | 459 | 806 | | | | | | | | | |
| FINCAS: | | | | 1 | 439.850 | 4989 | 1351 | 2373 | 459 | 806 | | | | | | | | |



Consejería de Agricultura,
Ganadería y Desarrollo Rural
Viceconsejería de Política Agraria
Comunitaria y Desarrollo Rural
Dirección General de Desarrollo Rural



Junta de Castilla y León
Consejería de Agricultura, Ganadería
y Desarrollo Rural

CANAL DE SAN JOSE D-1

Término Villaralbo y Zamora

ZAMORA

ACUERDO



ATRIBUCIONES

T-27

12/06/2025

Página:

316

PROPIETARIO:

DE LAS HERAS RODRÍGUEZ, ROBUSTIANO Y HNOS.

NÚMERO:

370

A P O R T A C I O N E S

[illegible]

A T R I B U C I O N E S

[illegible]



Consejería de Agricultura,
Ganadería y Desarrollo Rural
Viceconsejería de Política Agraria
Comunitaria y Desarrollo Rural
Dirección General de Desarrollo Rural



Junta de Castilla y León
Consejería de Agricultura, Ganadería
y Desarrollo Rural

CANAL DE SAN JOSE D-1

Término Villaralbo y Zamora

ZAMORA

ACUERDO



317

PROPIETARIO:

JULIÁN PELAYO, M^a CONCEPCIÓN

NÚMERO:

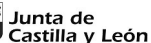
371

A P O R T A C I O N E S

[illegible]

A T R I B U C I O N E S

[illegible]



Consejería de Agricultura,
Ganadería y Desarrollo Rural
Viceconsejería de Política Agraria
Comunitaria y Desarrollo Rural
Dirección General de Desarrollo Rural



Junta de Castilla y León
Consejería de Agricultura, Ganadería
y Desarrollo Rural

CANAL DE SAN JOSE D-1

Término Villaralbo y Zamora

ZAMORA

ACUERDO



Página: 319

PROPIETARIO:

PINTO MARINO, ANA ISABEL Y HNAS.

NÚMERO:

373

A P O R T A C I O N E S

[illegible]

A T R I B U C I O N E S

[illegible]



**INSTITUTO
TECNOLÓGICO
AGRARIO**
Junta de Castilla y León
Consejería de Agricultura, Ganadería
y Desarrollo Rural

ZONA: CANAL DE SAN JOSE D-1
MUNICIPIO: Término Villalarbo y Zamora
PROVINCIA: ZAMORA

FASE: ACUERDO



T-27

12/06/2025

Página: 320

PROPIETARIO:

CORDERO FERRERO, BELARMINA Y OTROS

NÚMERO:

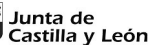
374

A P O R T A C I O N E S

[illegible]

A T R I B U C I O N E S

[illegible]



Consejería de Agricultura,
Ganadería y Desarrollo Rural
Viceconsejería de Política Agraria
Comunitaria y Desarrollo Rural
Dirección General de Desarrollo Rural



Junta de Castilla y León
Consejería de Agricultura, Ganadería
y Desarrollo Rural

CANAL DE SAN JOSE D-1

Término Villaralbo y Zamora

ZAMORA

ACUERDO



322

PROPIETARIO:

PRIETO CASTILLO, JAVIER Y HNOS.

NÚMERO:

376

A P O R T A C I O N E S

[illegible]

A T R I B U C I O N E S

[illegible]

ZONA: CANAL DE SAN JOSE D-1
MUNICIPIO: Término Villalarbo y Zamora
PROVINCIA: ZAMORA

FASE: ACUERDO



T-27

12/06/2025

Página:

323

PROPIETARIO:

CASTAÑO BLANCO, FRANCISCO

NÚMERO:

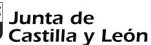
377

A P O R T A C I O N E S

| Número de Parcelas | VALOR TOTAL | SUPERFICIE TOTAL (m ²) | SUPERFICIE DE LAS DIFERENTES CLASES DE TIERRA | | | | | | | | | | | | |
|--------------------|-------------|------------------------------------|---|------|---|---|---|---|---|----|--|--|--|--|--|
| | | | 1 | 2 | 3 | 4 | 5 | 6 | 7 | FO | | | | | |
| 1 | 191.900 | 2020 | | 2020 | | | | | | | | | | | |
| REDUCIDO | 182.305 | | | | | | | | | | | | | | |

A T R I B U C I O N E S

| Poli gono | MA SA | Número | | VALOR TOTAL | SUPERFICIE TOTAL (m ²) | SUPERFICIE DE LAS DIFERENTES CLASES DE TIERRA | | | | | | | | | | | | |
|-----------|-------|--------|-----|-------------|------------------------------------|---|---|-----|------|---|---|---|-----|--|--|--|--|--|
| | | Finca | Sub | | | 1 | 2 | 3 | 4 | 5 | 6 | 7 | FO | | | | | |
| 2 | 9 | 104 | | 185.005 | 3775 | | | 581 | 2592 | | | | 602 | | | | | |
| FINCAS: | | 1 | | 185.005 | 3775 | | | 581 | 2592 | | | | 602 | | | | | |



Consejería de Agricultura,
Ganadería y Desarrollo Rural
Viceconsejería de Política Agraria
Comunitaria y Desarrollo Rural
Dirección General de Desarrollo Rural



Junta de Castilla y León
Consejería de Agricultura, Ganadería
y Desarrollo Rural

CANAL DE SAN JOSE D-1

Término Villaralbo y Zamora

ZAMORA

ACUERDO



324

PROPIETARIO:

CASTAÑO FUENTE, MARÍA Y HNOS.

NÚMERO:

378

A P O R T A C I O N E S

| Número de Parcelas | VALOR TOTAL | SUPERFICIE TOTAL (m ²) | SUPERFICIE DE LAS DIFERENTES CLASES DE TIERRA | | | | | | | | | | | | |
|--------------------|-------------|------------------------------------|---|------|----|---|---|---|---|----|--|--|--|--|--|
| | | | 1 | 2 | 3 | 4 | 5 | 6 | 7 | FO | | | | | |
| 1 | 212.800 | 2250 | | 2155 | 95 | | | | | | | | | | |
| REDUCIDO | 202.160 | | | | | | | | | | | | | | |

A T R I B U C I O N E S

[illegible]



**INSTITUTO
TECNOLÓGICO
AGRARIO**
Junta de Castilla y León
Consejería de Agricultura, Ganadería
y Desarrollo Rural

ZONA: CANAL DE SAN JOSE D-1
MUNICIPIO: Término Villalarbo y Zamora
PROVINCIA: ZAMORA

FASE: ACUERDO



T-27

12/06/2025

Página: 325

PROPIETARIO:

RODRÍGUEZ BALLESTERO, MATILDE

NÚMERO:

380

A P O R T A C I O N E S

[illegible]

A T R I B U C I O N E S

[illegible]



**INSTITUTO
TECNOLÓGICO
AGRARIO**
Junta de Castilla y León
Consejería de Agricultura, Ganadería
y Desarrollo Rural

FASE: ACUERDO



Página: 326

381

[illegible][illegible]



FASE: ACUERDO



Página: 327

382

ICIE DE LAS DIFERENTE

ATRIBUCIONES

E DE LAS DIFERENTES C

[illegible]



Consejería de Agricultura,
Ganadería y Desarrollo Rural
Viceconsejería de Política Agraria
Comunitaria y Desarrollo Rural
Dirección General de Desarrollo Rural



Junta de Castilla y León
Consejería de Agricultura, Ganadería
y Desarrollo Rural

CANAL DE SAN JOSE D-1

Término Villaralbo y Zamora

ZAMORA

ACUERDO



328

PROPIETARIO:

HERNÁNDEZ CALVO, JOSÉ MANUEL

NÚMERO:

383

A P O R T A C I O N E S

[illegible]

A T R I B U C I O N E S

[illegible]

ZONA: CANAL DE SAN JOSE D-1
MUNICIPIO: Término Villaralbo y Zamora
PROVINCIA: ZAMORA

FASE: ACUERDO



T-27

12/06/2025

Página:

329

PROPIETARIO:

TORANZO GONZÁLEZ, FRANCISCO

NÚMERO:

384

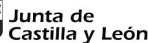
A P O R T A C I O N E S

| Número de Parcelas | VALOR TOTAL | SUPERFICIE TOTAL (m ²) | SUPERFICIE DE LAS DIFERENTES CLASES DE TIERRA | | | | | | | | | | | | |
|--------------------|-------------|------------------------------------|---|---|---|------|---|---|---|----|--|--|--|--|--|
| | | | 1 | 2 | 3 | 4 | 5 | 6 | 7 | FO | | | | | |
| 1 | 90.250 | 1805 | | | | 1805 | | | | | | | | | |
| REDUCIDO | 85.738 | | | | | | | | | | | | | | |

A T R I B U C I O N E S

| Poli gono | MA SA | Número | | VALOR TOTAL | SUPERFICIE TOTAL (m ²) | SUPERFICIE DE LAS DIFERENTES CLASES DE TIERRA | | | | | | | | | | | | |
|-----------|-------|--------|-----|-------------|------------------------------------|---|---|----|------|---|---|---|----|--|--|--|--|--|
| | | Finca | Sub | | | 1 | 2 | 3 | 4 | 5 | 6 | 7 | FO | | | | | |
| 2 | 9 | 103 | | 87.004 | 1709 | | | 57 | 1643 | | | 9 | | | | | | |
| FINCAS: | | 1 | | 87.004 | 1709 | | | 57 | 1643 | | | 9 | | | | | | |

[illegible]



Consejería de Agricultura,
Ganadería y Desarrollo Rural
Viceconsejería de Política Agraria
Comunitaria y Desarrollo Rural
Dirección General de Desarrollo Rural



Junta de Castilla y León
Consejería de Agricultura, Ganadería
y Desarrollo Rural

CANAL DE SAN JOSE D-1

Término Villaralbo y Zamora

ZAMORA

ACUERDO



331

PROPIETARIO:

GELADO FERNÁNDEZ, JESÚS Y HNO.

NÚMERO:

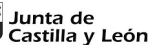
386

A P O R T A C I O N E S

[illegible]

A T R I B U C I O N E S

[illegible]



Consejería de Agricultura,
Ganadería y Desarrollo Rural
Viceconsejería de Política Agraria
Comunitaria y Desarrollo Rural
Dirección General de Desarrollo Rural



Junta de Castilla y León
Consejería de Agricultura, Ganadería
y Desarrollo Rural

CANAL DE SAN JOSE D-1

Término Villaralbo y Zamora

ZAMORA

ACUERDO



332

PROPIETARIO:

OLIVERA GAGO, BEATRIZ Y OTROS

NÚMERO:

387

A P O R T A C I O N E S

[illegible]

A T R I B U C I O N E S

[illegible]

ZONA

CANAL DE SAN JOSE D-1

MUNICIPIO

Término Villaralbo y Zamora

PROVINCIA:

ZAMORA

FASE

ACUERDO

PROPIETARIO:

RAMOS RODRÍGUEZ, M^a BEGOÑA Y HNA.

NÚMERO:

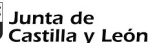
388

A P O R T A C I O N E S

[illegible]

A T R I B U C I O N E S

[illegible]



Consejería de Agricultura,
Ganadería y Desarrollo Rural
Viceconsejería de Política Agraria
Comunitaria y Desarrollo Rural
Dirección General de Desarrollo Rural



Junta de Castilla y León
Consejería de Agricultura, Ganadería
y Desarrollo Rural

CANAL DE SAN JOSE D-1

Término Villaralbo y Zamora

ZAMORA

ACUERDO



336

PROPIETARIO:**FERNÁNDEZ LEAL, LAURA E HIJAS**

NÚMERO:

391

A P O R T A C I O N E S

[illegible]

A T R I B U C I O N E S

[illegible]

ZONA: CANAL DE SAN JOSE D-1
MUNICIPIO: Término Villaralbo y Zamora
PROVINCIA: ZAMORA

FASE: ACUERDO



T-27

12/06/2025

Página: 337

PROPIETARIO:

PALACIOS MARTÍN, ÁNGELA

NÚMERO:

392

A P O R T A C I O N E S

| Número de Parcelas | VALOR TOTAL | SUPERFICIE TOTAL (m ²) | SUPERFICIE DE LAS DIFERENTES CLASES DE TIERRA | | | | | | | | | | | | |
|--------------------|-------------|------------------------------------|---|---|-------|------|---|---|---|----|--|--|--|--|--|
| | | | 1 | 2 | 3 | 4 | 5 | 6 | 7 | FO | | | | | |
| 1 | 2.537.075 | 31999 | | | 26775 | 5224 | | | | | | | | | |
| REDUCIDO | 2.410.221 | | | | | | | | | | | | | | |

A T R I B U C I O N E S

| Poli gono | MA SA | Número | | VALOR TOTAL | SUPERFICIE TOTAL (m ²) | SUPERFICIE DE LAS DIFERENTES CLASES DE TIERRA | | | | | | | | | | | | |
|-----------|-------|--------|-----|-------------|------------------------------------|---|---|-------|-------|------|---|---|----|--|--|--|--|--|
| | | Finca | Sub | | | 1 | 2 | 3 | 4 | 5 | 6 | 7 | FO | | | | | |
| 2 | 1 | 9 | | 2.499.935 | 30482 | | | 27881 | 2601 | | | | | | | | | |
| FINCAS: | | | | 1 | 2.499.935 | 30482 | | | 27881 | 2601 | | | | | | | | |



**INSTITUTO
TECNOLÓGICO
AGRARIO**
Junta de Castilla y León
Consejería de Agricultura, Ganadería
y Desarrollo Rural

ZONA: CANAL DE SAN JOSE D-1
MUNICIPIO: Término Villaralbo y Zamora
PROVINCIA: ZAMORA

FASE: ACUERDO



T-27

12/06/2025

Página: 339

PROPIETARIO:

PALACIOS MARTÍN, M^a TERESA

NÚMERO:

395

A P O R T A C I O N E S

[illegible]

A T R I B U C I O N E S

[illegible]

[illegible]



Consejería de Agricultura,
Ganadería y Desarrollo Rural
Viceconsejería de Política Agraria
Comunitaria y Desarrollo Rural
Dirección General de Desarrollo Rural



Junta de Castilla y León
Consejería de Agricultura, Ganadería
y Desarrollo Rural

CANAL DE SAN JOSE D-1

Término Villaralbo y Zamora

ZAMORA

ACUERDO



341

PROPIETARIO:

MARTÍN RUIZ, MARÍA

NÚMERO:

397

A P O R T A C I O N E S

[illegible]

A T R I B U C I O N E S

[illegible]

ZONA: CANAL DE SAN JOSE D-1
MUNICIPIO: Término Villaralbo y Zamora
PROVINCIA: ZAMORA

FASE: ACUERDO



T-27

12/06/2025

Página:

342

PROPIETARIO:

MARTÍN RUIZ, M^a MONTSERRAT

NÚMERO:

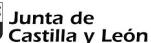
398

A P O R T A C I O N E S

| Número de Parcelas | VALOR TOTAL | SUPERFICIE TOTAL (m ²) | SUPERFICIE DE LAS DIFERENTES CLASES DE TIERRA | | | | | | | | | | | | |
|--------------------|-------------|------------------------------------|---|-------|------|---|-----|---|---|------|--|--|--|--|--|
| | | | 1 | 2 | 3 | 4 | 5 | 6 | 7 | FO | | | | | |
| 3 | 4.718.705 | 51691 | 9115 | 37209 | 2899 | | 251 | | | 2217 | | | | | |
| REDUCIDO | 4.482.770 | | | | | | | | | | | | | | |

A T R I B U C I O N E S

| Poli gono | MA SA | Número | | VALOR TOTAL | SUPERFICIE TOTAL (m ²) | SUPERFICIE DE LAS DIFERENTES CLASES DE TIERRA | | | | | | | | | | | | |
|-----------|-------|--------|-----|-------------|------------------------------------|---|-------|-------|---|-----|---|---|----|--|--|--|--|--|
| | | Finca | Sub | | | 1 | 2 | 3 | 4 | 5 | 6 | 7 | FO | | | | | |
| 3 | 2 | 177 | | 4.500.075 | 48723 | | 37287 | 11238 | | 120 | | | 78 | | | | | |
| FINCAS: | | 1 | | 4.500.075 | 48723 | | 37287 | 11238 | | 120 | | | 78 | | | | | |



Consejería de Agricultura,
Ganadería y Desarrollo Rural
Viceconsejería de Política Agraria
Comunitaria y Desarrollo Rural
Dirección General de Desarrollo Rural



Junta de Castilla y León
Consejería de Agricultura, Ganadería
y Desarrollo Rural

CANAL DE SAN JOSE D-1

Término Villaralbo y Zamora

ZAMORA

ACUERDO



343

PROPIETARIO:

PRIETO ALONSO, SEVERIANO Y OTROS

NÚMERO:

399

A P O R T A C I O N E S

[illegible]

A T R I B U C I O N E S

[illegible]

ZONA: CANAL DE SAN JOSE D-1
MUNICIPIO: Término Villaralbo y Zamora
PROVINCIA: ZAMORA

FASE: ACUERDO



T-27

12/06/2025

Página:

346

PROPIETARIO:

ESTEBAN LUELMO, M^a GUADALUPE Y OTROS

NÚMERO:

402

A P O R T A C I O N E S

| Número de Parcelas | VALOR TOTAL | SUPERFICIE TOTAL (m ²) | SUPERFICIE DE LAS DIFERENTES CLASES DE TIERRA | | | | | | | | | | | | |
|--------------------|-------------|------------------------------------|---|------|------|---|---|---|---|----|--|--|--|--|--|
| | | | 1 | 2 | 3 | 4 | 5 | 6 | 7 | FO | | | | | |
| 4 | 939.240 | 10254 | | 6765 | 3489 | | | | | | | | | | |
| REDUCIDO | 892.278 | | | | | | | | | | | | | | |

A T R I B U C I O N E S

| Poli gono | MA SA | Número | | VALOR TOTAL | SUPERFICIE TOTAL (m ²) | SUPERFICIE DE LAS DIFERENTES CLASES DE TIERRA | | | | | | | | | | | | |
|-----------|-------|--------|-----|-------------|------------------------------------|---|---|-------|-------|----|---|---|----|--|--|--|--|--|
| | | Finca | Sub | | | 1 | 2 | 3 | 4 | 5 | 6 | 7 | FO | | | | | |
| 2 | 8 | 5 | | 939.010 | 11076 | | | 11006 | 70 | | | | | | | | | |
| FINCAS: | | | | 1 | 939.010 | 11076 | | | 11006 | 70 | | | | | | | | |



Consejería de Agricultura,
Ganadería y Desarrollo Rural
Viceconsejería de Política Agraria
Comunitaria y Desarrollo Rural
Dirección General de Desarrollo Rural



Junta de Castilla y León
Consejería de Agricultura, Ganadería
y Desarrollo Rural

CANAL DE SAN JOSE D-1

Término Villaralbo y Zamora

ZAMORA

ACUERDO



ATRIBUCIONES

347

PROPIETARIO:

LORENZO FERNÁNDEZ, LUCINDA Y OTRAS

NÚMERO:

403

A P O R T A C I O N E S

[illegible]

A T R I B U C I O N E S

[illegible]



**INSTITUTO
TECNOLÓGICO
AGRARIO**
Junta de Castilla y León
Consejería de Agricultura, Ganadería
y Desarrollo Rural

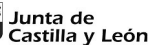
FASE: ACUERDO



Página: 348

404

[illegible][illegible]



Consejería de Agricultura,
Ganadería y Desarrollo Rural
Viceconsejería de Política Agraria
Comunitaria y Desarrollo Rural
Dirección General de Desarrollo Rural



Junta de Castilla y León
Consejería de Agricultura, Ganadería
y Desarrollo Rural

CANAL DE SAN JOSE D-1

Término Villaralbo y Zamora

ZAMORA

ACUERDO



349

PROPIETARIO:**CRADIA TECHNOLOGIES, LDA**

NÚMERO:

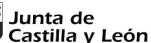
405

A P O R T A C I O N E S

[illegible]

A T R I B U C I O N E S

[illegible]



Consejería de Agricultura,
Ganadería y Desarrollo Rural
Viceconsejería de Política Agraria
Comunitaria y Desarrollo Rural
Dirección General de Desarrollo Rural



Junta de Castilla y León
Consejería de Agricultura, Ganadería
y Desarrollo Rural

CANAL DE SAN JOSE D-1

Término Villaralbo y Zamora

ZAMORA

ACUERDO



ATRIBUCIONES

Página: 350

MARTÍN GONZALO, JUAN JOSÉ

406

A P O R T A C I O N E S

[illegible]

ZONA

CANAL DE SAN JOSE D-1

MUNICIPIO

Término Villaralbo y Zamora

PROVINCIA:

ZAMORA

FASE

ACUERDO



T-27

12/06/2025

Página:

351

PROPIETARIO:

RUBIO MARTIN, GERARDO

NÚMERO:

408

A P O R T A C I O N E S

[illegible]

A T R I B U C I O N E S

[illegible]

ZONA: CANAL DE SAN JOSE D-1
MUNICIPIO: Término Villaralbo y Zamora
PROVINCIA: ZAMORA

FASE: ACUERDO



T-27

12/06/2025

Página: 353

PROPIETARIO:

PALACIOS MARTÍN, M^a DE LA ANUNCIACIÓN Y OTRAS

NÚMERO:

410

A P O R T A C I O N E S

| Número de Parcelas | VALOR TOTAL | SUPERFICIE TOTAL (m ²) | SUPERFICIE DE LAS DIFERENTES CLASES DE TIERRA | | | | | | | | | | | | |
|--------------------|-------------|------------------------------------|---|---|---|---|-----|---|---|-------|--|--|--|--|--|
| | | | 1 | 2 | 3 | 4 | 5 | 6 | 7 | FO | | | | | |
| 3 | 145.160 | 14199 | | | | | 634 | | | 13565 | | | | | |
| REDUCIDO | 137.902 | | | | | | | | | | | | | | |

A T R I B U C I O N E S

| Poli gono | MA SA | Número | | VALOR TOTAL | SUPERFICIE TOTAL (m ²) | SUPERFICIE DE LAS DIFERENTES CLASES DE TIERRA | | | | | | | | | | | | |
|-----------|-------|--------|-----|-------------|------------------------------------|---|---|---|------|----|---|---|------|--|--|--|--|--|
| | | Finca | Sub | | | 1 | 2 | 3 | 4 | 5 | 6 | 7 | FO | | | | | |
| 3 | 22 | 184 | | 144.305 | 9297 | | | | 1271 | 99 | | | 7927 | | | | | |
| FINCAS: | | 1 | | 144.305 | 9297 | | | | 1271 | 99 | | | 7927 | | | | | |

ZONA: CANAL DE SAN JOSE D-1
MUNICIPIO: Término Villaralbo y Zamora
PROVINCIA: ZAMORA

FASE: ACUERDO



T-27

12/06/2025

Página: 354

PROPIETARIO: **PERERO GARCIA, JOSE LUIS E HIJOS**

NÚMERO: **411**

A P O R T A C I O N E S

| Número de Parcelas | VALOR TOTAL | SUPERFICIE TOTAL (m ²) | SUPERFICIE DE LAS DIFERENTES CLASES DE TIERRA | | | | | | | | | | | | |
|--------------------|-------------|------------------------------------|---|---|-------|------|---|---|---|----|--|--|--|--|--|
| | | | 1 | 2 | 3 | 4 | 5 | 6 | 7 | FO | | | | | |
| 2 | 1.601.470 | 21010 | | | 15742 | 5268 | | | | | | | | | |
| REDUCIDO | 1.521.396 | | | | | | | | | | | | | | |

A T R I B U C I O N E S

| Poli gono | MA SA | Número | | VALOR TOTAL | SUPERFICIE TOTAL (m ²) | SUPERFICIE DE LAS DIFERENTES CLASES DE TIERRA | | | | | | | | | | | | |
|-----------|-------|--------|-----|-------------|------------------------------------|---|---|-------|------|----|---|---|----|--|--|--|--|--|
| | | Finca | Sub | | | 1 | 2 | 3 | 4 | 5 | 6 | 7 | FO | | | | | |
| 3 | 12 | 254 | | 1.613.305 | 20000 | | | 17593 | 2337 | 70 | | | | | | | | |
| FINCAS: | | 1 | | 1.613.305 | 20000 | | | 17593 | 2337 | 70 | | | | | | | | |

[illegible]

[illegible]

ZONA: CANAL DE SAN JOSE D-1
MUNICIPIO: Término Villaralbo y Zamora
PROVINCIA: ZAMORA

FASE: ACUERDO



T-27

12/06/2025

Página: 360

PROPIETARIO: PÉREZ IZQUIERDO, M^a DEL CARMEN

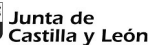
NÚMERO: 423

A P O R T A C I O N E S

| Número de Parcelas | VALOR TOTAL | SUPERFICIE TOTAL (m ²) | SUPERFICIE DE LAS DIFERENTES CLASES DE TIERRA | | | | | | | | | | | |
|--------------------|-------------|------------------------------------|---|------|-------|-----|---|---|---|----|--|--|--|--|
| | | | 1 | 2 | 3 | 4 | 5 | 6 | 7 | FO | | | | |
| 2 | 3.384.225 | 39814 | | 2156 | 37043 | 615 | | | | | | | | |
| REDUCIDO | 3.215.014 | | | | | | | | | | | | | |

A T R I B U C I O N E S

| Poli gono | MA SA | Número | | VALOR TOTAL | SUPERFICIE TOTAL (m ²) | SUPERFICIE DE LAS DIFERENTES CLASES DE TIERRA | | | | | | | | | | | |
|-----------|-------|--------|-----|-------------|------------------------------------|---|------|-------|------|---|---|---|----|--|--|--|--|
| | | Finca | Sub | | | 1 | 2 | 3 | 4 | 5 | 6 | 7 | FO | | | | |
| 3 | 4 | 198 | | 2.337.900 | 28250 | | | 26440 | 1810 | | | | | | | | |
| 3 | 8 | 292 | | 943.415 | 11005 | | 2185 | 8424 | 396 | | | | | | | | |
| FINCAS: | | 2 | | 3.281.315 | 39255 | | 2185 | 34864 | 2206 | | | | | | | | |



Consejería de Agricultura,
Ganadería y Desarrollo Rural
Viceconsejería de Política Agraria
Comunitaria y Desarrollo Rural
Dirección General de Desarrollo Rural



Junta de Castilla y León
Consejería de Agricultura, Ganadería
y Desarrollo Rural

CANAL DE SAN JOSE D-1

Término Villaralbo y Zamora

ZAMORA

ACUERDO



362

PROPIETARIO:

CAMPO MATELLANES, FRANCISCO

NÚMERO:

425

A P O R T A C I O N E S

[illegible]

A T R I B U C I O N E S

[illegible]

ZONA: CANAL DE SAN JOSE D-1
MUNICIPIO: Término Villaralbo y Zamora
PROVINCIA: ZAMORA

FASE: ACUERDO



T-27

12/06/2025

Página: 363

PROPIETARIO:

BARRIOS SEBASTIÁN, ISABEL

NÚMERO:

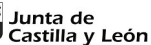
426

A P O R T A C I O N E S

| Número de Parcelas | VALOR TOTAL | SUPERFICIE TOTAL (m ²) | SUPERFICIE DE LAS DIFERENTES CLASES DE TIERRA | | | | | | | | | | | | |
|--------------------|-------------|------------------------------------|---|---|-----|---|---|---|---|-----|--|--|--|--|--|
| | | | 1 | 2 | 3 | 4 | 5 | 6 | 7 | FO | | | | | |
| 2 | 35.255 | 743 | | | 371 | | | | | 372 | | | | | |
| REDUCIDO | 33.492 | | | | | | | | | | | | | | |

A T R I B U C I O N E S

| Poli gono | MA SA | Número | | VALOR TOTAL | SUPERFICIE TOTAL (m ²) | SUPERFICIE DE LAS DIFERENTES CLASES DE TIERRA | | | | | | | | | | | | |
|-----------|-------|--------|-----|-------------|------------------------------------|---|---|-----|---|---|---|---|-----|--|--|--|--|--|
| | | Finca | Sub | | | 1 | 2 | 3 | 4 | 5 | 6 | 7 | FO | | | | | |
| 3 | 17 | 153 | | 33.570 | 552 | | | 374 | | | | | 178 | | | | | |
| FINCAS: | | 1 | | 33.570 | 552 | | | 374 | | | | | 178 | | | | | |



Consejería de Agricultura,
Ganadería y Desarrollo Rural
Viceconsejería de Política Agraria
Comunitaria y Desarrollo Rural
Dirección General de Desarrollo Rural



Junta de Castilla y León
Consejería de Agricultura, Ganadería
y Desarrollo Rural

CANAL DE SAN JOSE D-1

Término Villaralbo y Zamora

ZAMORA

ACUERDO



Página: 364

PANTALEÓN ORTÍZ, JESÚS ÁNGEL

427

A P O R T A C I O N E S

ATRIBUCIONES

A T R I B U C I O N E S

[illegible]

ZONA: CANAL DE SAN JOSE D-1
MUNICIPIO: Término Villaralbo y Zamora
PROVINCIA: ZAMORA

FASE: ACUERDO



T-27

12/06/2025

Página: 365

PROPIETARIO: PANTALEÓN CASTAÑO, TOMÁS Y OTROS

NÚMERO: 428

A P O R T A C I O N E S

| Número de Parcelas | VALOR TOTAL | SUPERFICIE TOTAL (m ²) | SUPERFICIE DE LAS DIFERENTES CLASES DE TIERRA | | | | | | | | | | | | |
|--------------------|-------------|------------------------------------|---|-------|-----|---|---|---|---|----|--|--|--|--|--|
| | | | 1 | 2 | 3 | 4 | 5 | 6 | 7 | FO | | | | | |
| 1 | 2.871.770 | 30272 | | 29865 | 407 | | | | | | | | | | |
| REDUCIDO | 2.728.182 | | | | | | | | | | | | | | |

A T R I B U C I O N E S

| Poli gono | MA SA | Número | | VALOR TOTAL | SUPERFICIE TOTAL (m ²) | SUPERFICIE DE LAS DIFERENTES CLASES DE TIERRA | | | | | | | | | | | | |
|-----------|-------|--------|-----|-------------|------------------------------------|---|-------|-----|------|---|---|---|----|--|--|--|--|--|
| | | Finca | Sub | | | 1 | 2 | 3 | 4 | 5 | 6 | 7 | FO | | | | | |
| 1 | 13 | 101 | | 2.858.925 | 30858 | | 29019 | 302 | 1527 | | | | 10 | | | | | |
| FINCAS: | | | | 1 | 2.858.925 | 30858 | 29019 | 302 | 1527 | | | | 10 | | | | | |

ZONA: CANAL DE SAN JOSE D-1
MUNICIPIO: Término Villaralbo y Zamora
PROVINCIA: ZAMORA

FASE: ACUERDO



T-27

12/06/2025

Página: 366

PROPIETARIO:

COMUNIDAD REGANTES CANAL SAN JOSÉ

NÚMERO:

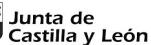
429

A P O R T A C I O N E S

| Número de Parcelas | VALOR TOTAL | SUPERFICIE TOTAL (m ²) | SUPERFICIE DE LAS DIFERENTES CLASES DE TIERRA | | | | | | | | | | | | |
|--------------------|-------------|------------------------------------|---|-------|------|------|---|---|---|----|--|--|--|--|--|
| | | | 1 | 2 | 3 | 4 | 5 | 6 | 7 | FO | | | | | |
| 1 | 2.598.435 | 28625 | | 23251 | 3454 | 1920 | | | | | | | | | |
| REDUCIDO | 2.468.513 | | | | | | | | | | | | | | |

A T R I B U C I O N E S

| Poli gono | MA SA | Número | | VALOR TOTAL | SUPERFICIE TOTAL (m ²) | SUPERFICIE DE LAS DIFERENTES CLASES DE TIERRA | | | | | | | | | | | | |
|-----------|-------|--------|-----|-------------|------------------------------------|---|-------|---|---|-------|---|---|----|--|--|--|--|--|
| | | Finca | Sub | | | 1 | 2 | 3 | 4 | 5 | 6 | 7 | FO | | | | | |
| 2 | 10 | 75 | | 74.195 | 781 | | 781 | | | | | | | | | | | |
| 2 | 11 | 76 | | 47.120 | 496 | | 496 | | | | | | | | | | | |
| 2 | 12 | 78 | | 16.435 | 173 | | 173 | | | | | | | | | | | |
| 2 | 13 | 87 | | 2.368.130 | 37678 | | 22537 | | | 15141 | | | | | | | | |
| FINCAS: | | | | 4 | 2.505.880 | 39128 | 23987 | | | 15141 | | | | | | | | |



Consejería de Agricultura,
Ganadería y Desarrollo Rural
Viceconsejería de Política Agraria
Comunitaria y Desarrollo Rural
Dirección General de Desarrollo Rural



Junta de Castilla y León
Consejería de Agricultura, Ganadería
y Desarrollo Rural

CANAL DE SAN JOSE D-1

Término Villaralbo y Zamora

ZAMORA

ACUERDO



ATRIBUCIONES

367

PROPIETARIO:

TEMPRADO CASTAÑARES, FERNANDO

NÚMERO:

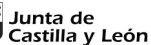
430

A P O R T A C I O N E S

[illegible]

A T R I B U C I O N E S

[illegible]



Consejería de Agricultura,
Ganadería y Desarrollo Rural
Viceconsejería de Política Agraria
Comunitaria y Desarrollo Rural
Dirección General de Desarrollo Rural



Junta de Castilla y León
Consejería de Agricultura, Ganadería
y Desarrollo Rural

CANAL DE SAN JOSE D-1

Término Villaralbo y Zamora

ZAMORA

ACUERDO



368

PROPIETARIO:

PÉREZ LÓPEZ, NICOLÁS

NÚMERO:

431

A P O R T A C I O N E S

[illegible]

A T R I B U C I O N E S

[illegible]

ZONA: CANAL DE SAN JOSE D-1
MUNICIPIO: Término Villaralbo y Zamora
PROVINCIA: ZAMORA

FASE: ACUERDO



T-27

12/06/2025

Página: 369

PROPIETARIO:

GUTIÉRREZ URIÉN, ISABEL

NÚMERO:

433

A P O R T A C I O N E S

| Número de Parcelas | VALOR TOTAL | SUPERFICIE TOTAL (m ²) | SUPERFICIE DE LAS DIFERENTES CLASES DE TIERRA | | | | | | | | | | | | |
|--------------------|-------------|------------------------------------|---|---|---|---|---|-------|---|----|--|--|--|--|--|
| | | | 1 | 2 | 3 | 4 | 5 | 6 | 7 | FO | | | | | |
| 1 | 222.815 | 44563 | | | | | | 44563 | | | | | | | |
| REDUCIDO | 211.674 | | | | | | | | | | | | | | |

A T R I B U C I O N E S

| Poli gono | MA SA | Número | | VALOR TOTAL | SUPERFICIE TOTAL (m ²) | SUPERFICIE DE LAS DIFERENTES CLASES DE TIERRA | | | | | | | | | | | | |
|-----------|-------|--------|-----|-------------|------------------------------------|---|---|---|---|---|-------|---|----|--|--|--|--|--|
| | | Finca | Sub | | | 1 | 2 | 3 | 4 | 5 | 6 | 7 | FO | | | | | |
| 3 | 3 | 133 | | 212.000 | 42400 | | | | | | 42400 | | | | | | | |
| FINCAS: | | | | 1 | 212.000 | 42400 | | | | | 42400 | | | | | | | |

ZONA: CANAL DE SAN JOSE D-1
 MUNICIPIO: Término Villaralbo y Zamora
 PROVINCIA: ZAMORA

FASE: ACUERDO



T-27

12/06/2025

Página: 370

PROPIETARIO:

DESCONOCIDOS

NÚMERO:

500

A P O R T A C I O N E S

| Número de Parcelas | VALOR TOTAL | SUPERFICIE TOTAL (m ²) | SUPERFICIE DE LAS DIFERENTES CLASES DE TIERRA | | | | | | | | | | | | |
|--------------------|-------------|------------------------------------|---|-------|-------|------|------|---|---|-------|--|--|--|--|--|
| | | | 1 | 2 | 3 | 4 | 5 | 6 | 7 | FO | | | | | |
| 21 | 10.756.055 | 135394 | 28358 | 23252 | 62806 | 3532 | 4349 | | | 13097 | | | | | |
| REDUCIDO | 10.218.252 | | | | | | | | | | | | | | |

A T R I B U C I O N E S

| Poli gono | MA SA | Número | | VALOR TOTAL | SUPERFICIE TOTAL (m ²) | SUPERFICIE DE LAS DIFERENTES CLASES DE TIERRA | | | | | | | | | | | | |
|-----------|-------|--------|-----|-------------|------------------------------------|---|-------|-------|-------|------|------|---|----|--|--|--|--|--|
| | | Finca | Sub | | | 1 | 2 | 3 | 4 | 5 | 6 | 7 | FO | | | | | |
| 1 | 3 | 43 | | 80.680 | 1062 | | 175 | 563 | 324 | | | | | | | | | |
| 1 | 3 | 46 | | 444.150 | 5460 | 318 | 2050 | 1800 | 1292 | | | | | | | | | |
| 1 | 8 | 31 | | 1.158.145 | 12191 | | 12191 | | | | | | | | | | | |
| 1 | 14 | 123 | | 5.089.010 | 58796 | | 9828 | 48770 | 198 | | | | | | | | | |
| 1 | 14 | 136 | | 59.565 | 627 | | 627 | | | | | | | | | | | |
| 1 | 17 | 167 | | 2.663.990 | 27743 | 16494 | 8842 | 1550 | 857 | | | | | | | | | |
| 1 | 18 | 173 | | 373.710 | 4366 | | 2801 | 1202 | | 363 | | | | | | | | |
| 3 | 17 | 159 | | 353.725 | 8387 | | | 601 | 5310 | 2476 | | | | | | | | |
| FINCAS: | | | | 8 | 10.222.975 | 118632 | 16812 | 36514 | 54486 | 7981 | 2839 | | | | | | | |



**INSTITUTO
TECNOLÓGICO
AGRARIO**
Junta de Castilla y León
Consejería de Agricultura, Ganadería
y Desarrollo Rural

FASE: ACUERDO



Página: 371

1.000

| Poli gono | MA SA | Número | | VALOR TOTAL | SUPERFICIE ² TOTAL (m) | SUPERFICIE DE LAS DIFERENTES CLASES DE TIERRA | | | | | | | | | | | | | |
|--------------|----------|--------|-----|----------------|---------------------------------------|---|------|-------|------|------|---|---|------|--|--|--|--|--|--|
| | | Finca | Sub | | | 1 | 2 | 3 | 4 | 5 | 6 | 7 | FO | | | | | | |
| 1 | 7 | 14 | | 199.785 | 2103 | | 2103 | | | | | | | | | | | | |
| 1 | 7 | 24 | | 49.400 | 520 | | 520 | | | | | | | | | | | | |
| 1 | 11 | 59 | | 287.850 | 3030 | | 3030 | | | | | | | | | | | | |
| 1 | 12 | 82 | | 49.970 | 526 | | 526 | | | | | | | | | | | | |
| 1 | 13 | 95 | | 78.935 | 5113 | | | 32 | | 5081 | | | | | | | | | |
| 1 | 13 | 117 | | 415.860 | 4608 | | 2418 | 2190 | | | | | | | | | | | |
| 1 | 13 | 120 | | 190.335 | 2189 | | 427 | 1762 | | | | | | | | | | | |
| 1 | 14 | 122 | | 424.840 | 4916 | | 698 | 4218 | | | | | | | | | | | |
| 1 | 15 | 142 | | 148.285 | 1571 | | 1475 | 96 | | | | | | | | | | | |
| 1 | 15 | 146 | | 147.820 | 1556 | | 1556 | | | | | | | | | | | | |
| 1 | 18 | 172 | | 327.010 | 3820 | | 2415 | 1093 | | 312 | | | | | | | | | |
| 2 | 2 | 18 | | 408.140 | 4590 | | 1799 | 2791 | | | | | | | | | | | |
| 2 | 3 | 28 | | 233.225 | 2455 | | 2455 | | | | | | | | | | | | |
| 2 | 3 | 31 | | 583.870 | 6146 | | 6146 | | | | | | | | | | | | |
| 2 | 6 | 2 | | 121.450 | 2429 | | | | 2429 | | | | | | | | | | |
| 2 | 8 | 7 | | 171.470 | 2798 | | | 902 | 1896 | | | | | | | | | | |
| 2 | 9 | 105 | | 20.770 | 467 | | | 4 | 395 | | | | 68 | | | | | | |
| 2 | 12 | 81 | | 322.620 | 3396 | | 3396 | | | | | | | | | | | | |
| 3 | 1 | 167 | | 650.420 | 8311 | | 3106 | 4044 | | | | | 1161 | | | | | | |
| 3 | 3 | 134 | | 139.935 | 1473 | | 1473 | | | | | | | | | | | | |
| 3 | 3 | 141 | | 309.125 | 3145 | 2070 | 1075 | | | | | | | | | | | | |
| 3 | 4 | 200 | | 513.790 | 5651 | | 3384 | 2256 | 11 | | | | | | | | | | |
| 3 | 4 | 201 | | 1.517.885 | 19493 | | 2177 | 13897 | 2244 | 1175 | | | | | | | | | |
| 3 | 5 | 283 | | 855.320 | 9268 | | 6754 | 2514 | | | | | | | | | | | |
| 3 | 5 | 289 | | 43.605 | 459 | | 459 | | | | | | | | | | | | |
| 3 | 9 | 276 | | 126.065 | 1327 | | 1327 | | | | | | | | | | | | |
| 3 | 12 | 247 | | 866.655 | 10835 | | | 9283 | 1552 | | | | | | | | | | |
| 3 | 12 | 251 | | 1.016.355 | 14760 | | | 7953 | 6807 | | | | | | | | | | |
| 3 | 12 | 255 | | 1.168.170 | 15935 | | | 10612 | 5323 | | | | | | | | | | |
| 3 | 13 | 242 | | 58.465 | 855 | | | 506 | 292 | 57 | | | | | | | | | |
| 3 | 14 | 236 | | 473.585 | 7868 | | | 2569 | 5021 | 278 | | | | | | | | | |
| 3 | 15 | 224 | | 369.695 | 4211 | | 1176 | 3035 | | | | | | | | | | | |
| 3 | 15 | 234 | | 131.495 | 1547 | | | 1547 | | | | | | | | | | | |
| 3 | 16 | 215 | | 362.500 | 3832 | | 3678 | 154 | | | | | | | | | | | |
| 3 | 16 | 219 | | 1.076.820 | 12057 | | 8827 | 2193 | 1037 | | | | | | | | | | |

ZONA: CANAL DE SAN JOSE D-1
MUNICIPIO: Término Villaralbo y Zamora
PROVINCIA: ZAMORA

FASE: ACUERDO



T-27

12/06/2025

Página: 372

PROPIETARIO:

MASA COMÚN

NÚMERO:

1.000

A P O R T A C I O N E S

| Número de Parcelas | VALOR TOTAL | SUPERFICIE TOTAL (m ²) | SUPERFICIE DE LAS DIFERENTES CLASES DE TIERRA | | | | | | | | | | | | |
|--------------------|-------------|------------------------------------|---|---|---|---|---|---|---|----|--|--|--|--|--|
| | | | 1 | 2 | 3 | 4 | 5 | 6 | 7 | FO | | | | | |
| 0 | | | | | | | | | | | | | | | |
| REDUCIDO | | | | | | | | | | | | | | | |

A T R I B U C I O N E S

| Poli gono | MA SA | Número | | VALOR TOTAL | SUPERFICIE TOTAL (m ²) | SUPERFICIE DE LAS DIFERENTES CLASES DE TIERRA | | | | | | | | | | | | |
|----------------|-------|--------|-----|-------------|------------------------------------|---|------|-------|-------|-------|------|---|------|--|--|--|--|--|
| | | Finca | Sub | | | 1 | 2 | 3 | 4 | 5 | 6 | 7 | FO | | | | | |
| 3 | 16 | 222 | | 1.568.925 | 17425 | | 8780 | 8645 | | | | | | | | | | |
| 3 | 17 | 148 | | 53.960 | 568 | | 568 | | | | | | | | | | | |
| 3 | 17 | 156 | | 2.945 | 287 | | | 1 | | | | | 286 | | | | | |
| 3 | 19 | 202 | | 875.755 | 9317 | | 9109 | | 208 | | | | | | | | | |
| 3 | 19 | 211 | | 459.095 | 4665 | 3184 | 1481 | | | | | | | | | | | |
| 3 | 21 | 189 | | 619.020 | 6516 | | 6516 | | | | | | | | | | | |
| 3 | 22 | 185 | | 749.880 | 13391 | 605 | 5572 | | 2020 | 1420 | | | 3774 | | | | | |
| FINCAS: | | | | 42 | 18.191.100 | 225429 | 5859 | 94426 | 82297 | 29235 | 8323 | | 5289 | | | | | |

ZONA: CANAL DE SAN JOSE D-1
 MUNICIPIO: Término Villaralbo y Zamora
 PROVINCIA: ZAMORA

FASE: ACUERDO



T-27

12/06/2025

Página: 373

PROPIETARIO:

FINCAS DE RESTAURACIÓN DEL MEDIO NATURAL

NÚMERO:

1.001

A P O R T A C I O N E S

| Número de Parcelas | VALOR TOTAL | SUPERFICIE TOTAL (m ²) | SUPERFICIE DE LAS DIFERENTES CLASES DE TIERRA | | | | | | | | | | | | |
|--------------------|-------------|------------------------------------|---|---|---|---|---|---|---|----|--|--|--|--|--|
| | | | 1 | 2 | 3 | 4 | 5 | 6 | 7 | FO | | | | | |
| 0 | | | | | | | | | | | | | | | |
| REDUCIDO | | | | | | | | | | | | | | | |

A T R I B U C I O N E S

| Poli gono | MA SA | Número | | VALOR TOTAL | SUPERFICIE TOTAL (m ²) | SUPERFICIE DE LAS DIFERENTES CLASES DE TIERRA | | | | | | | | | | | | |
|-----------|-------|--------|-----|-------------|------------------------------------|---|------|-------|-------|-------|------|-------|-------|--------|--|--|--|--|
| | | Finca | Sub | | | 1 | 2 | 3 | 4 | 5 | 6 | 7 | FO | | | | | |
| 1 | 5 | 1 | | 1.520 | 1520 | | | | | | | 1520 | | | | | | |
| 1 | 5 | 5 | | 2.425 | 2425 | | | | | | | 2425 | | | | | | |
| 1 | 13 | 107 | | 694.145 | 53439 | | 976 | 331 | 1284 | 122 | | | 50726 | | | | | |
| 1 | 16 | 151 | | 408.380 | 13003 | | 2298 | | 1681 | 3156 | | | 5868 | | | | | |
| 1 | 21 | 212 | | 4.611 | 4611 | | | | | | | 4611 | | | | | | |
| 1 | 22 | 205 | | 8.565 | 7242 | | | | 27 | | | 7215 | | | | | | |
| 2 | 1 | 8 | | 743.027 | 19465 | | | 6551 | 3520 | 57 | | 9337 | | | | | | |
| 2 | 5 | 39 | | 408.030 | 4908 | | 3614 | | 1294 | | | | | | | | | |
| 2 | 6 | 1 | | 193.246 | 6556 | | | | 3810 | | | 2746 | | | | | | |
| 2 | 8 | 3 | | 7.008 | 7008 | | | | | | | 7008 | | | | | | |
| 2 | 9 | 107 | | 5.759 | 5759 | | | | | | | 5759 | | | | | | |
| 3 | 2 | 175 | | 942.390 | 36338 | | 1921 | 5379 | | 2460 | | | 26578 | | | | | |
| 3 | 7 | 108 | | 559 | 559 | | | | | | | 559 | | | | | | |
| 3 | 8 | 294 | | 4.705 | 4705 | | | | | | | 4705 | | | | | | |
| 3 | 9 | 269 | | 5.876 | 5876 | | | | | | | 5876 | | | | | | |
| 3 | 11 | 267 | | 8.290 | 8290 | | | | | | | 8290 | | | | | | |
| 3 | 12 | 256 | | 21.559 | 21559 | | | | | | | 21559 | | | | | | |
| 3 | 13 | 244 | | 6.334 | 6334 | | | | | | | 6334 | | | | | | |
| 3 | 14 | 237 | | 2.843 | 2843 | | | | | | | 2843 | | | | | | |
| 3 | 20 | 191 | | 290.495 | 3077 | | 2895 | 182 | | | | | | | | | | |
| 3 | 21 | 190 | | 56.145 | 591 | | 591 | | | | | | | | | | | |
| 3 | 22 | 181 | | 510.915 | 24211 | | 1008 | 1681 | 1347 | 634 | | | 19541 | | | | | |
| FINCAS: | | | | 22 | 4.326.827 | 240319 | | 13303 | 14124 | 12963 | 6429 | | 90787 | 102713 | | | | |