POLÍGONO 410

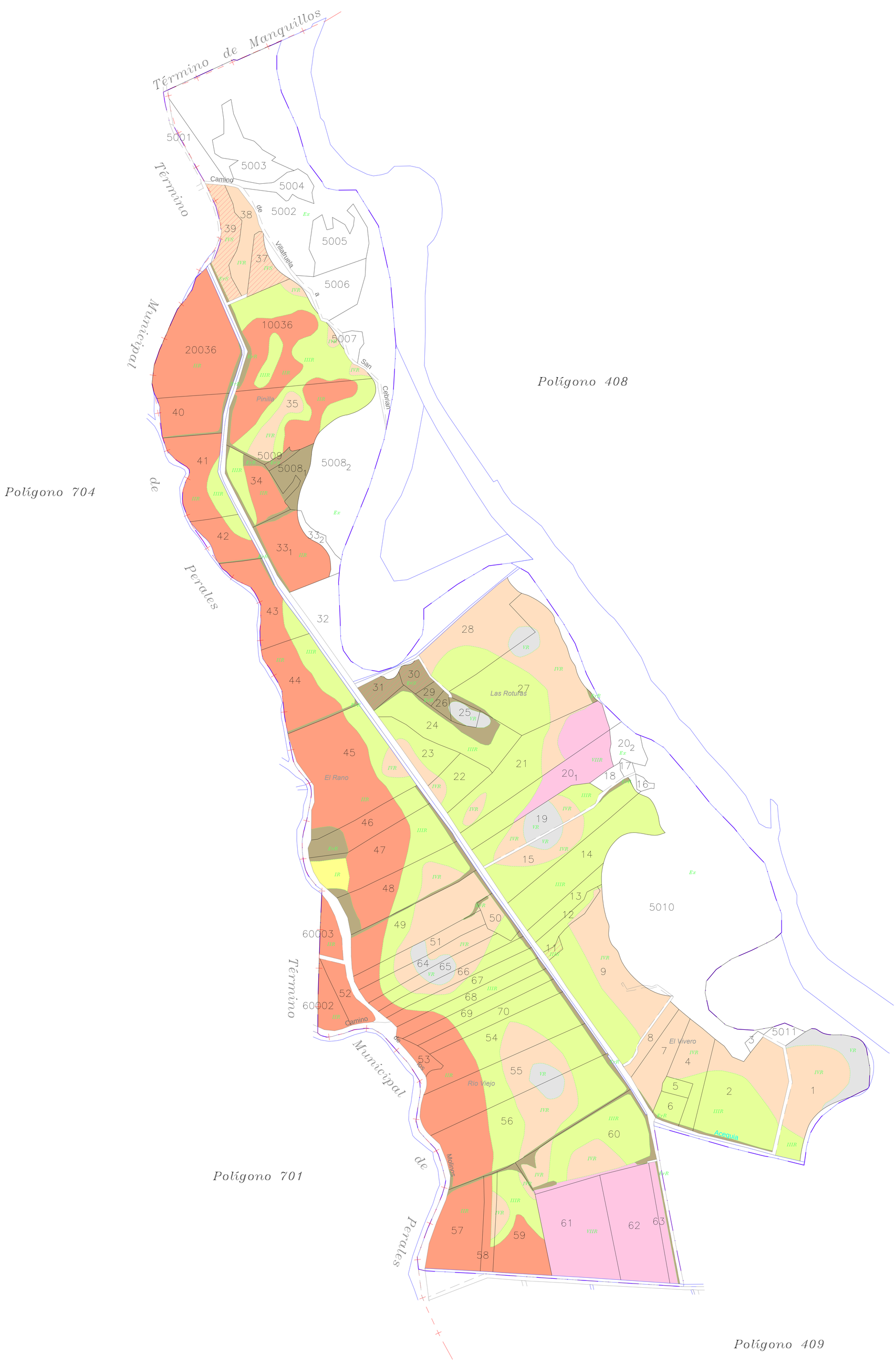

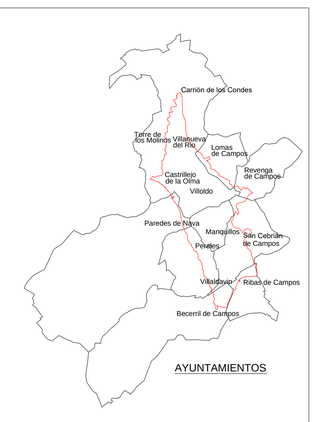

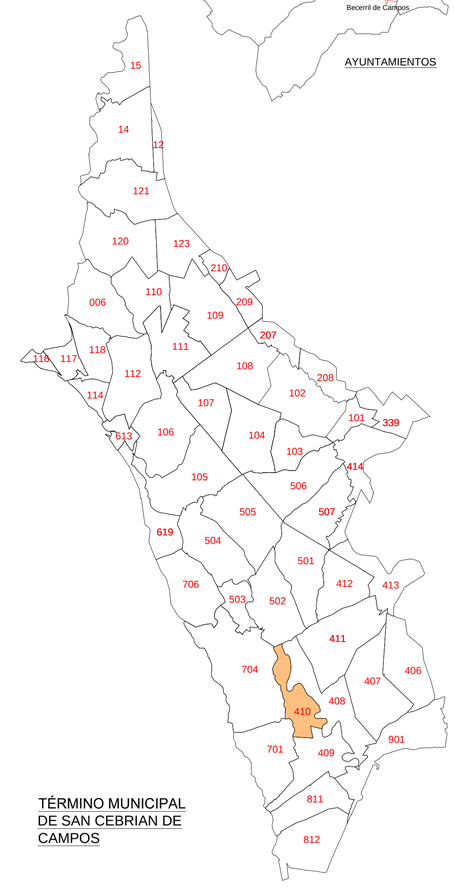

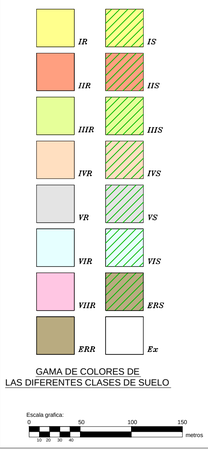

Junta de Castilla y León
Consejería de Agricultura, Ganadería y Desarrollo Rural
Viceconsejería de Política Agraria Comunitaria y Desarrollo Rural
Dirección General de Desarrollo Rural

INSTITUTO TECNOLÓGICO AGRARIO
Junta de Castilla y León
Consejería de Agricultura, Ganadería y Desarrollo Rural

ZONA DE CONCENTRACIÓN PARCELARIA:

ZONA REGABLE DEL BAJO CARRIÓN

PROVINCIA: PALENCIA MUNICIPIO: SAN CEBRIAN DE CAMPOS

FASE:

BASES DEFINITIVAS

Observaciones:

PLANO Nº 33

Polígono nº: **410**

Escala: 1/3.000

Fecha: Abril 2026

Autor: JOSÉ LUIS FERNÁNDEZ ANTÓN
INGENIERO TÉCNICO AGRÍCOLA

Vº.Bº: IGNACIO CABAÑAS RINCÓN
JEFE DE LA UNIDAD TERRITORIAL DEL ITACYL

ETRS 89 UTM-H30. Formato original ISO A0