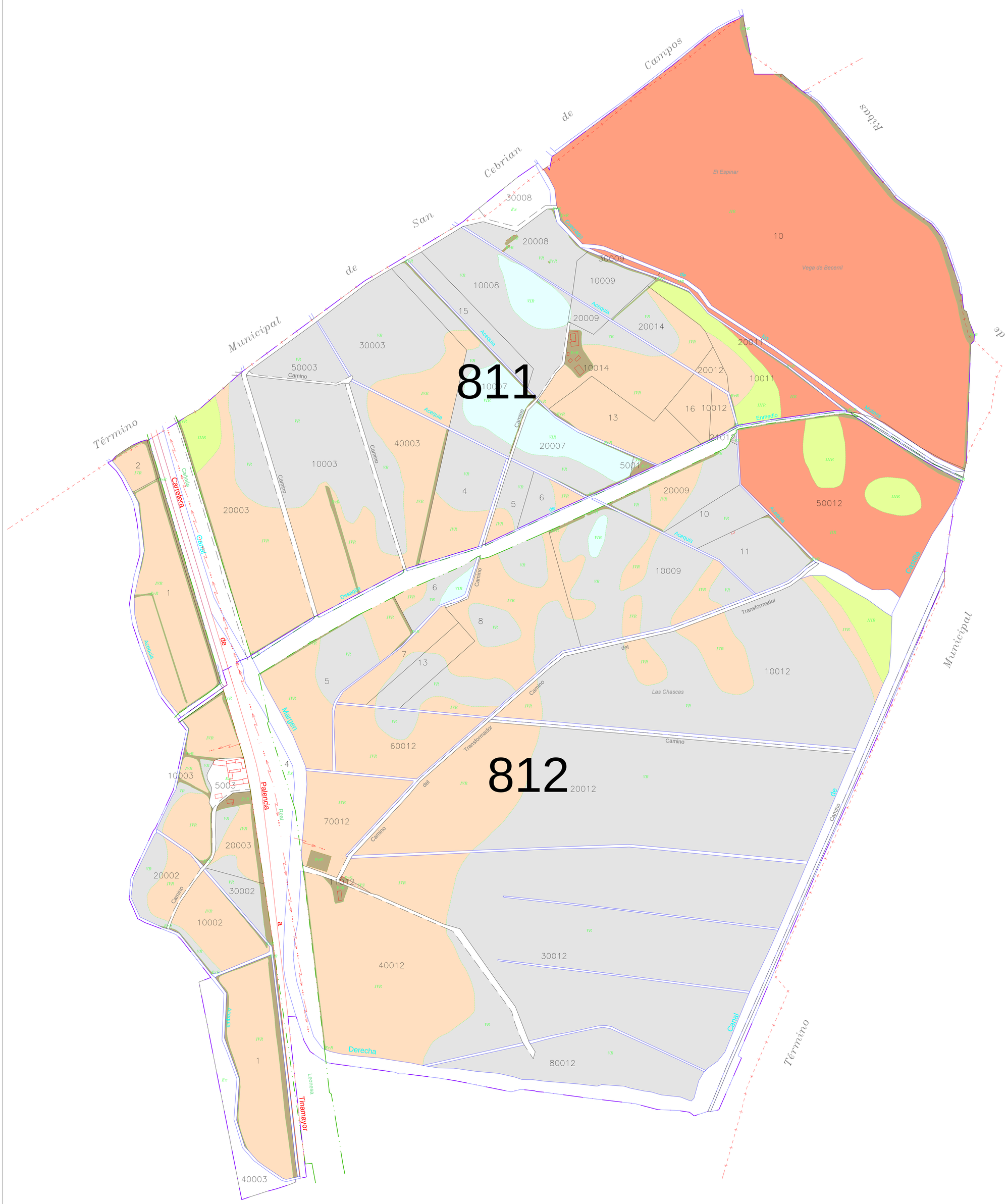

AYUNTAMIENTOS

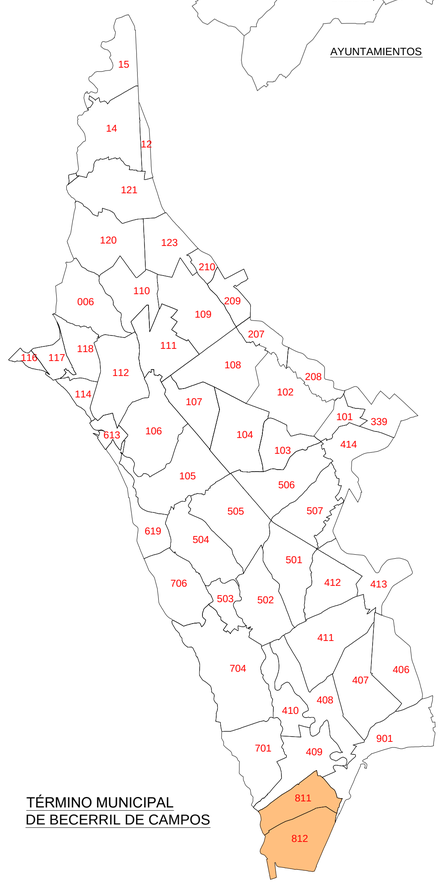

TÉRMINO MUNICIPAL
DE BECERRIL DE CAMPOS

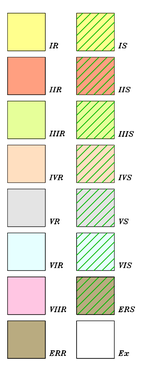

GAMA DE COLORES DE
LAS DIFERENTES CLASES DE SUELO

Escala grafica: 0 50 100 150 metros

Junta de Castilla y León
Consejería de Agricultura, Ganadería y Desarrollo Rural
Viceconsejería de Política Agraria Comunitaria y Desarrollo Rural
Dirección General de Desarrollo Rural

INSTITUTO TECNOLÓGICO AGRARIO
Junta de Castilla y León
Consejería de Agricultura, Ganadería y Desarrollo Rural

ZONA DE CONCENTRACIÓN PARCELARIA:

ZONA REGABLE DEL BAJO CARRIÓN

PROVINCIA: PALENCIA MUNICIPIO: BECERRIL DE CAMPOS

FASE:

BASES DEFINITIVAS

Observaciones:

PAÑOLETA BECERRIL DE CAMPOS

Autor: JOSÉ LUIS FERNÁNDEZ ANTÓN
INGENIERO TÉCNICO AGRÍCOLA

Vº.Bº: IGNACIO CABAÑAS RINCÓN
JEFE DE LA UNIDAD TERRITORIAL DEL ITACYL

Plano nº: **09**

Escala: 1/3.500

Fecha: Abril 2026

ETRS 89 UTM-H30. Formato original ISO A0