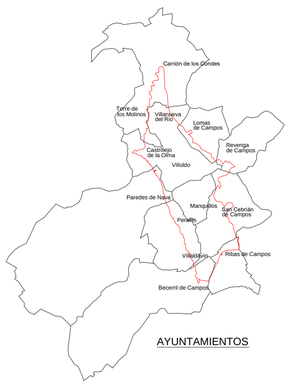

AYUNTAMIENTOS

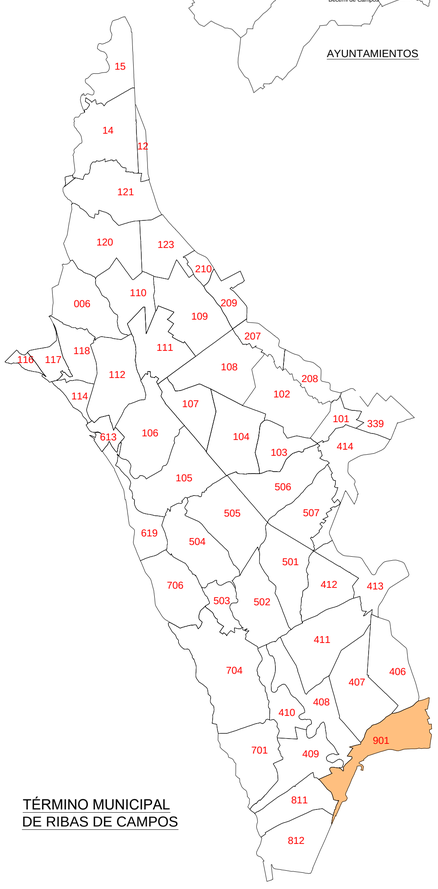

TÉRMINO MUNICIPAL
DE RIBAS DE CAMPOS

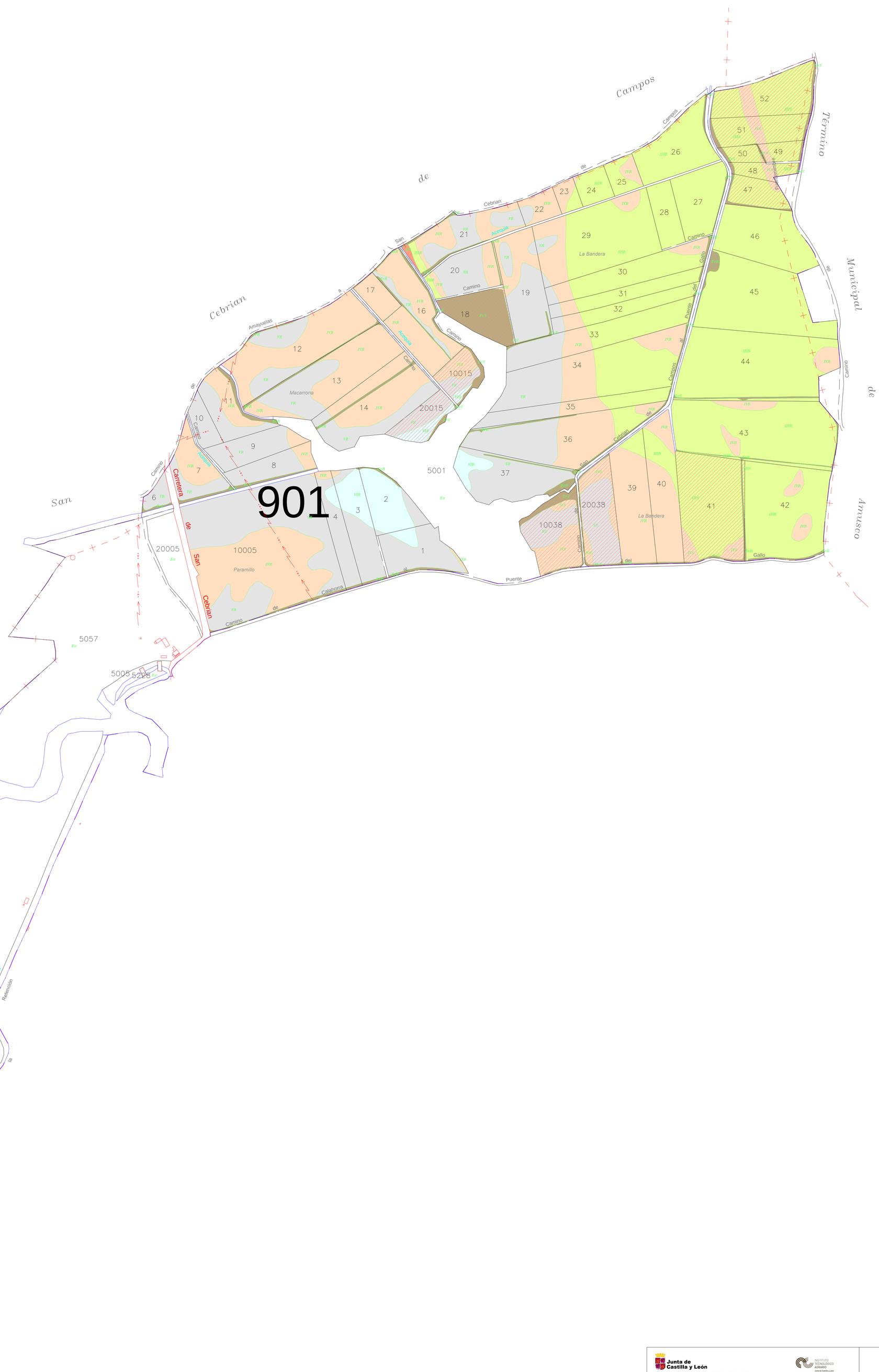

IR	IS
IIR	IIS
IIIR	IIIS
IVR	IVS
VR	VS
VIR	VIS
VIIR	ERS
ERR	Ex

GAMA DE COLORES DE
LAS DIFERENTES CLASES DE SUELO

Escala grafica:

0 100 250 500 metros

20 40 60 80

Junta de Castilla y León
Consejería de Agricultura, Ganadería y Desarrollo Rural
Viceconsejería de Política Agraria Comunitaria y Desarrollo Rural
Dirección General de Desarrollo Rural

INSTITUTO TECNOLÓGICO AGRARIO
Junta de Castilla y León
Consejería de Agricultura, Ganadería y Desarrollo Rural

ZONA DE CONCENTRACIÓN PARCELARIA:

ZONA REGABLE DEL BAJO CARRIÓN

PROVINCIA: PALENCIA MUNICIPIO: RIBAS DE CAMPOS

FASE:

BASES DEFINITIVAS

Observaciones:

PAÑOLETA RIBAS DE CAMPOS

Plano nº: **10**

Escala: 1/4.000

Fecha: Abril 2026

Autor: JOSÉ LUIS FERNÁNDEZ ANTÓN
INGENIERO TÉCNICO AGRÍCOLA

Vº.Bº: IGNACIO CABAÑAS RINCÓN
JEFE DE LA UNIDAD TERRITORIAL DEL ITACYL

ETRS 89 UTM-Huso. Formato original ISO A0