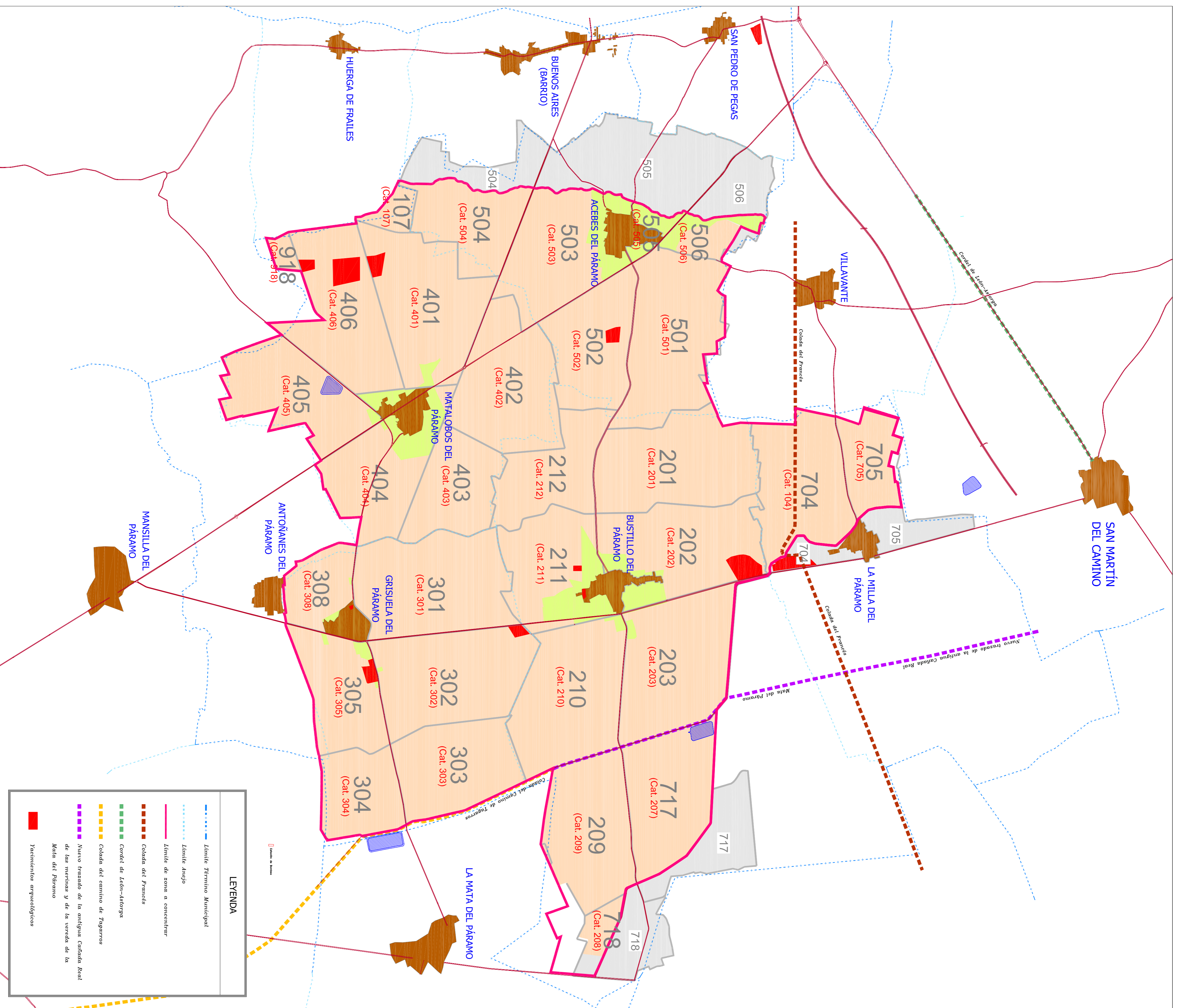


BUSTILLO DEL PÁRAMO

BASES PROVISIONALES

ZONA	POL. CATASTRAL	POL. INVESTIGACION
BUSTILLO DEL PÁRAMO 107 (VILLAZALA)	201	201
	202	202
	203	203
	209	209
	210	210
	211	211
	212	212
	301	301
	302	302
	303	303
	304	304
	305	305
	308	308
	401	401
	402	402
	403	403
	404	404
	405	405
	406	406
	501	501
	502	502
503	503	
504	504	
505	505	
506	506	
104	104	
105	105	
207	207	
208	208	
918	918	




LEYENDA

- Límite Territorio Municipal
- Límite Anejo
- Límite de zona a concentrar
- Calzada del Páramo
- Calzada de León-Atorga
- Calzada del camino de Trigueros
- Nuevo trazado de la antigua Carriada Real de las merindades y de la vereda de la Mata del Páramo
- Yacimiento arqueológico


DILEGNCIA: para hacer constar que el presente plano corresponde a las Bases Provisionales de Concentración Parcelaria de la Zona Regable de Bustillo del Páramo en el Canal del Ríñamo Alto (León) que esta Comisión Local en su reunión celebrada el de 20 ha aprobado y acordado someter a información pública en la Junta celebrada en el artículo 20 del Decreto 1/2018 de 11 de enero por el que se aprueba el reglamento de Concentración Parcelaria de la Comunidad de Castilla y León.

EL PRESIDENTE DE LA COMISIÓN LOCAL fdo.:

EL SECRETARIO DE LA COMISIÓN LOCAL fdo.:



Junta de Castilla y León
 Consejería de Agricultura, Ganadería y Desarrollo Rural
 Viceconsejería de Desarrollo Rural



INSTITUTO TECNOLÓGICO AGRARIO
 Junta de Castilla y León
 Consejería de Agricultura, Ganadería y Desarrollo Rural

ZONA DE CONCENTRACIÓN PARCELARIA: ZONA REGABLE DE BUSTILLO DEL PÁRAMO EN EL CANAL DEL PÁRAMO ALTO (LEÓN)

PROVINCIA: LEÓN

FASE: BASES PROVISIONALES

PLANO: DISTRIBUCIÓN POLÍGONOS Y ELEMENTOS SINGULARES

AUTOR/VÍCTOR SONOMANO VÁZQUEZ | Vº. BP: DOMINGO GONZÁLEZ PUERBA | Plano nº: **3**

TÉCNICO DE LA U.T. DE LEÓN DEL ITAOL. | JEFE DE LA UNIDAD TERRITORIAL DEL ITAOL. | Escala: **1/25.000** | Fecha: **Enero 2020**