

Clase	Valor	Regadío
Primera	100 pios	1R
Segunda	90 pios	2R
Tercera	80 pios	3R
Cuarta	50 pios	4R
Quinta	10 pios	Er
Excluida de la Periferia		Ex

202

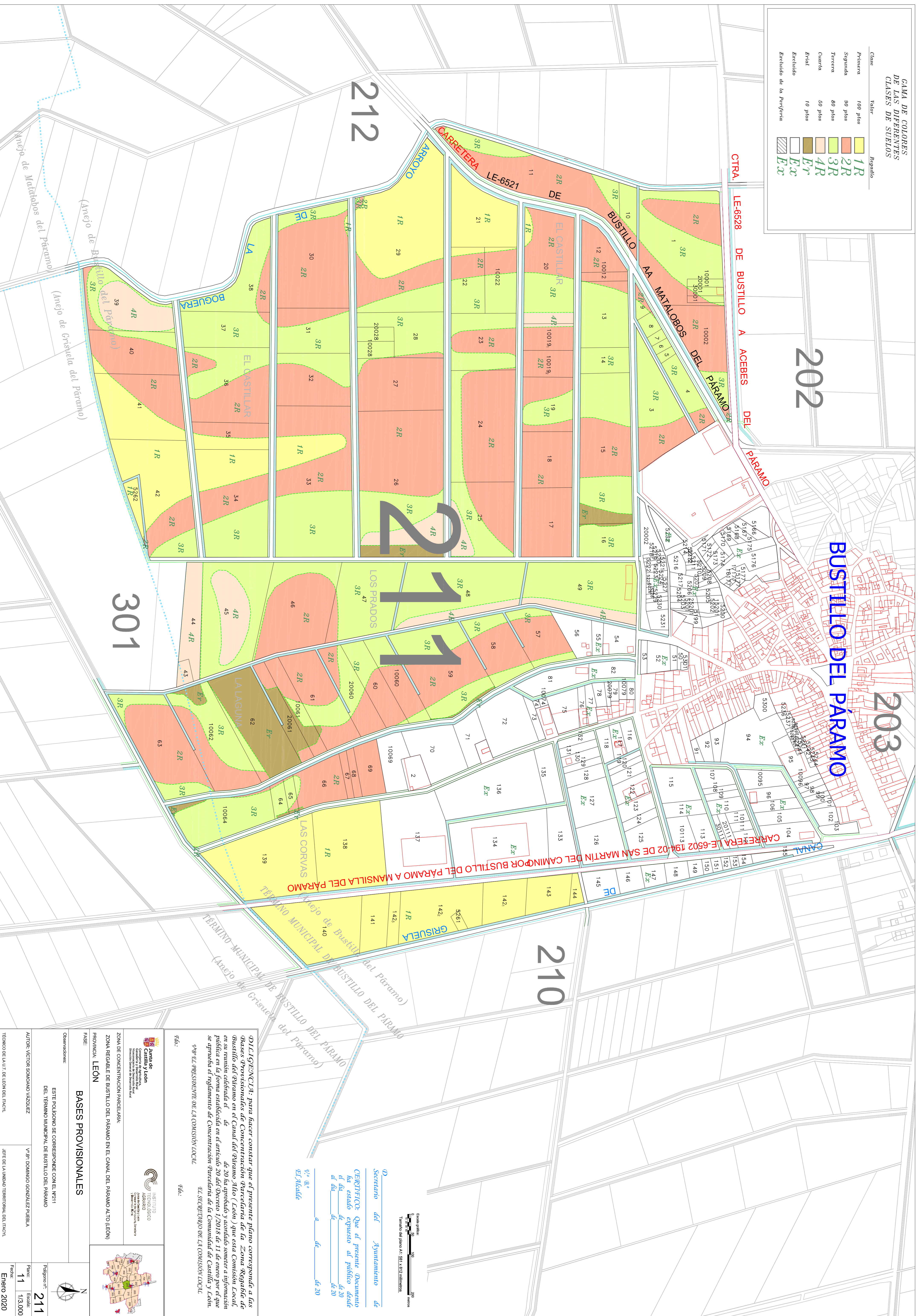
BUSTILLO DEL PÁRAMO

203

212

210

301




Escala gráfica:
0 50 100 200 metros
Tamaño del plano A1: 881 x 812 milímetros


Secretario del Ayuntamiento de
CERTEFICO: Que el presente Documento
ha estado expuesto al público desde
el día de 20 de 20
al día de 20 de 20

DILIGENCIA: para hacer constar que el presente plano corresponde a las Bases provisionales de Concentración Parcelaria de la Zona Regable de Bustillo del Páramo en el Canal del Arroyo Alto (León) que esta Comisión Local, en su reunión celebrada el día de 20 ha aprobado y acordado someter a información pública en la forma establecida en el artículo 20 del Decreto 1/2018 de 11 de enero por el que se aprueba el reglamento de Concentración Parcelaria de la Comunidad de Castilla y León.

EL SECRETARIO DE LA COMISIÓN LOCAL



Junta de Castilla y León
GOBIERNO REGIONAL
Comunidad Autónoma de Castilla y León
Dirección General de Territorio Rural



AYUNTAMIENTO DE BUSTILLO DEL PÁRAMO
CALLE DEL PÁRAMO, 1
37100 BUSTILLO DEL PÁRAMO (LEÓN)

ZONA DE CONCENTRACION PARCELARIA:
ZONA REGABLE DE BUSTILLO DEL PÁRAMO EN EL CANAL DEL PÁRAMO ALTO (LEÓN)

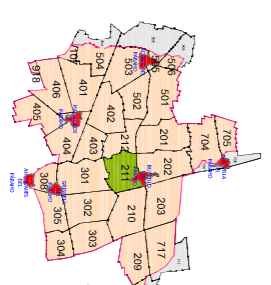
PROVINCIA: LEÓN

FASE: BASES PROVISIONALES

Observaciones:
ESTE POLIGONO SE CORRESPONDE CON EL Nº211 DEL TERMINO MUNICIPAL DE BUSTILLO DEL PÁRAMO

AUTOR: VICTOR SOMANO VAZQUEZ
VºBº DOMINGO GONZALEZ RIVERA

TÉCNICO DE LA U.T. DE LEÓN DEL I.N.C.I.T. Jefe de la Unidad Territorial del I.N.C.I.T.



Polígono nº: **211**

Plano: **11**

Escala: **1/3.000**

Fecha: **Enero 2020**