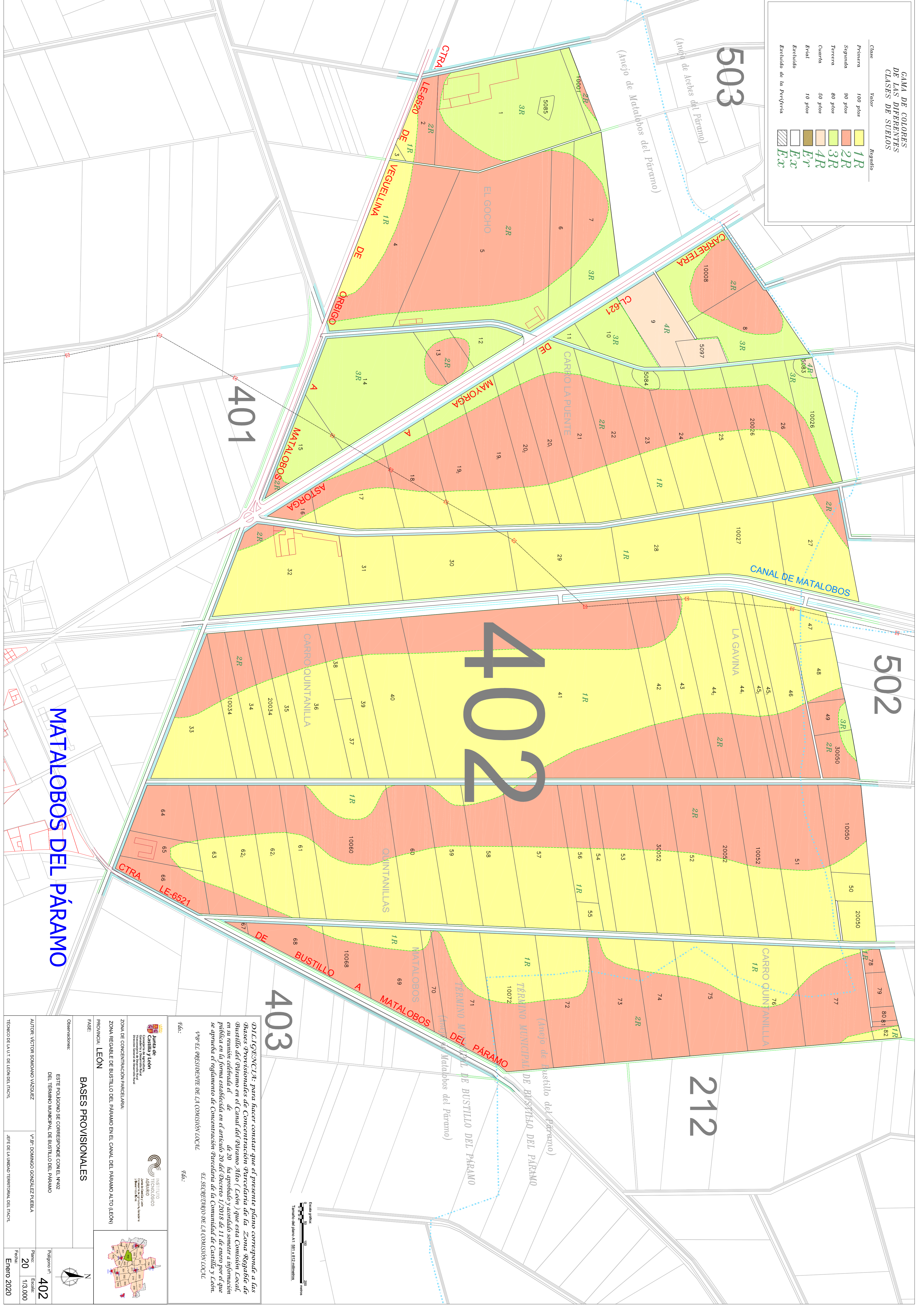


**GAMA DE COLORES DE LAS DIFERENTES CLASES DE SUELOS**

Clase	Valor	Regadío
Primera	100 pios	1R
Segunda	90 pios	2R
Tercera	80 pios	3R
Cuarta	50 pios	4R
Quinta	10 pios	5R
Excluida		Ex
Excluida de la Periferia		Ex



**MATALOBOS DEL PÁRAMO**

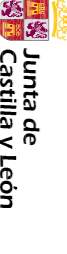
**DILIGENCIA:** para hacer constar que el presente plano corresponde a las Bases provisionales de Concentración Parcelaria de la Zona Regable de Bustillo del Páramo en el Canal del Páramo Alto (León) que esta Comisión Local, en su reunión celebrada el día de 20 ha aprobado y acordado someter a información pública en la forma establecida en el artículo 20 del Decreto 1/2018 de 11 de enero por el que se aprueba el reglamento de Concentración Parcelaria de la Comunidad de Castilla y León.

EL PRESIDENTE DE LA COMISIÓN LOCAL

Fdo: \_\_\_\_\_


EL SECRETARIO DE LA COMISIÓN LOCAL

Fdo: \_\_\_\_\_



**Junta de Castilla y León**  
INSTITUTO AGRARIO

Consejo de Administración del Canal de Regadío de Matalobos del Páramo Alto



**INSTITUTO AGRARIO**

Junta de Administración del Canal de Regadío de Matalobos del Páramo Alto

**ZONA DE CONCENTRACIÓN PARCELARIA:**  
ZONA REGABLE DE BUSTILLO DEL PÁRAMO EN EL CANAL DEL PÁRAMO ALTO (LEÓN)

**PROVINCIA:** LEÓN

**FASE:** BASES PROVISIONALES

**Observaciones:**

ESTE POLIGONO SE CORRESPONDE CON EL N.º 2 DEL TERMINO MUNICIPAL DE BUSTILLO DEL PÁRAMO

**AUTOR:** VICTOR SOMOMO VÁZQUEZ

**V.º B.º:** DOMINGO GONZÁLEZ RIVERA


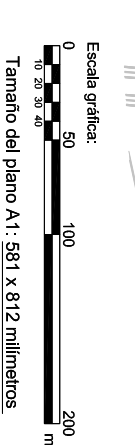
**TÉCNICO DE LA I.º DEL I.º DEL I.º:**

Polígono nº: **402**

Plano: **20**

Escala: **1/3.000**

Fecha: **Enero 2020**

Termino del plano A1: 581 x 812 milímetros.

