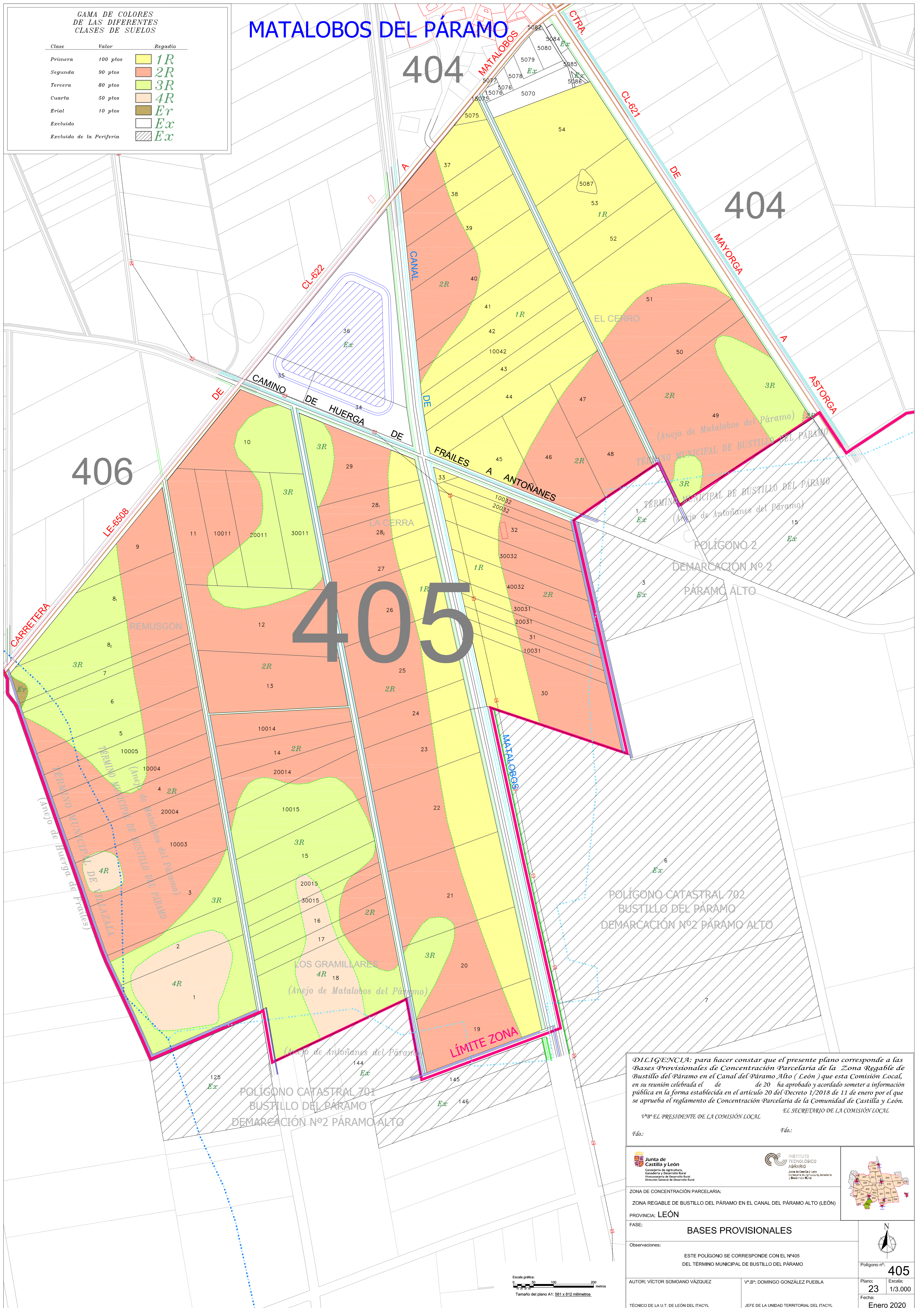


MATALOBOS DEL PÁRAMO



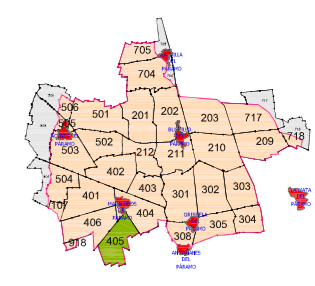
GAMA DE COLORES DE LAS DIFERENTES CLASES DE SUELOS		
Clase	Valor	Regadío
Primera	100 pto	1R
Segunda	90 pto	2R
Tercera	80 pto	3R
Cuarta	50 pto	4R
Erial	10 pto	Er
Excluido		Ex
Excluido de la Periferia		Ex



DILIGENCIA: para hacer constar que el presente plano corresponde a las Bases Provisionales de Concentración Parcelaria de la Zona Regable de Bustillo del Páramo en el Canal del Páramo Alto (León) que esta Comisión Local, en su reunión celebrada el de 20 ha aprobado y acordado someter a información pública en la forma establecida en el artículo 20 del Decreto 1/2018 de 11 de enero por el que se aprueba el reglamento de Concentración Parcelaria de la Comunidad de Castilla y León.

1º EL PRESIDENTE DE LA COMISIÓN LOCAL
 2º EL SECRETARIO DE LA COMISIÓN LOCAL

Fdo.: Fdo.:

 <p>Junta de Castilla y León Consejería de Agricultura, Ganadería y Desarrollo Rural Viceconsejería de Desarrollo Rural Dirección General de Desarrollo Rural</p>	 <p>INSTITUTO TECNOLÓGICO AGRARIO Junta de Castilla y León Consejería de Agricultura, Ganadería y Desarrollo Rural</p>	
ZONA DE CONCENTRACIÓN PARCELARIA: ZONA REGABLE DE BUSTILLO DEL PÁRAMO EN EL CANAL DEL PÁRAMO ALTO (LEÓN)		
PROVINCIA: LEÓN		
FASE: BASES PROVISIONALES		
Observaciones: ESTE POLÍGONO SE CORRESPONDE CON EL Nº405 DEL TÉRMINO MUNICIPAL DE BUSTILLO DEL PÁRAMO		
AUTOR: VÍCTOR SOMOANO VÁZQUEZ	Vº.Bº: DOMINGO GONZÁLEZ PUEBLA	Plano: 23 Escala: 1/3.000
TÉCNICO DE LA U.T. DE LEÓN DEL ITACYL JEFE DE LA UNIDAD TERRITORIAL DEL ITACYL		Polígono nº: 405 Fecha: Enero 2020

