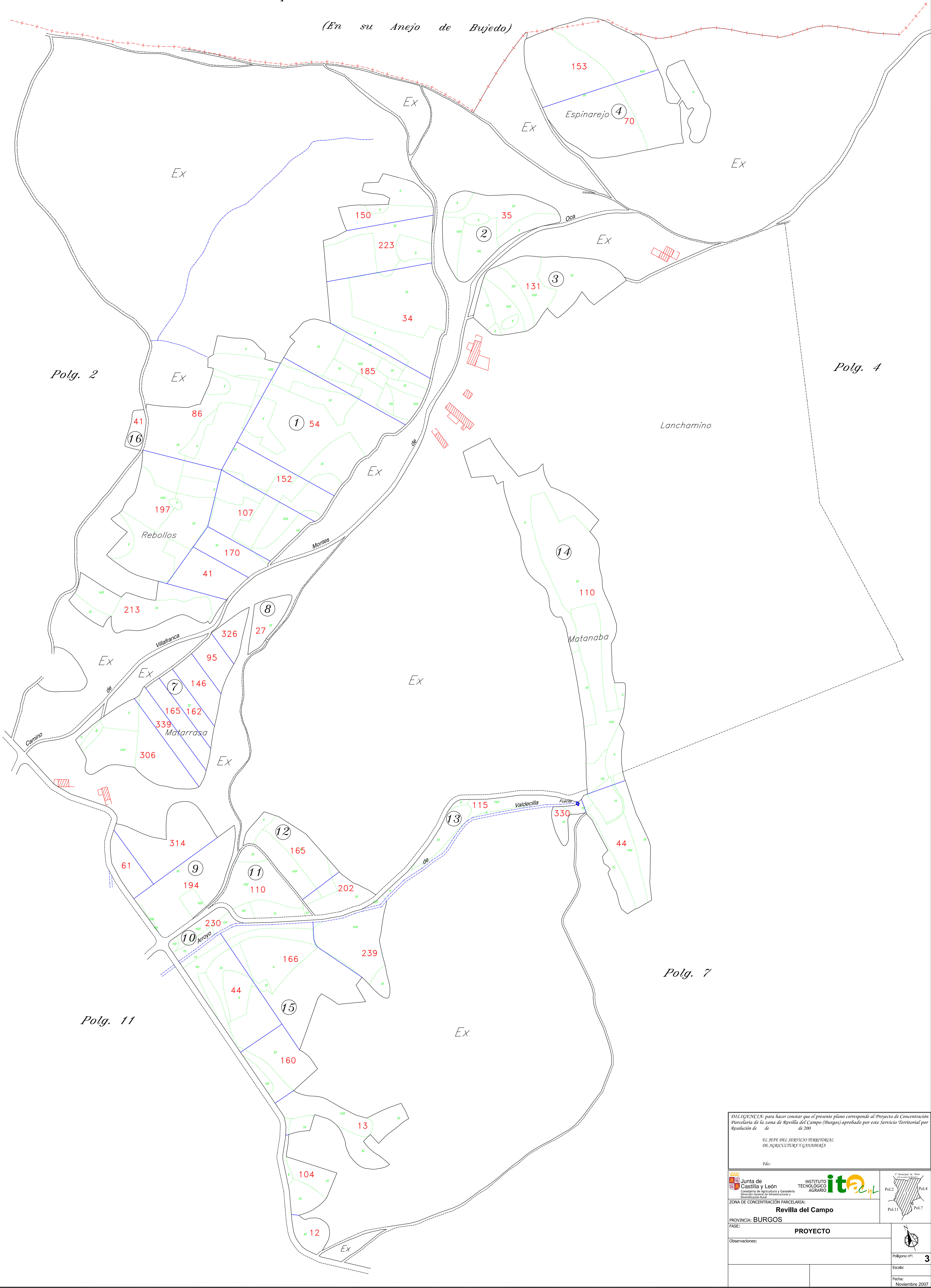


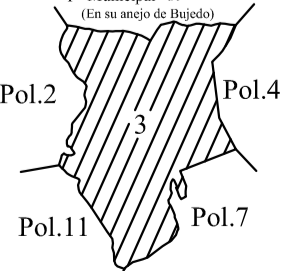


(En su Anejo de Bujedo)



DILEGNCIA: para hacer constar que el presente plano corresponde al Proyecto de Concentración Parcelaria de la zona de Revilla del Campo (Burgos) aprobado por este Servicio Territorial por Resolución de de 2008.  
 EL JEFE DEL SERVICIO TERRITORIAL DE AGRICULTURA Y GANADERÍA  
 Fdo:

 Junta de Castilla y León Consejería de Agricultura y Ganadería Dirección General de Innovación y Desarrollo Rural	 INSTITUTO TECNOLÓGICO AGRARIO de Castilla y León	 Pol. 2 Pol. 4 Pol. 7
ZONA DE CONCENTRACIÓN PARCELARIA: <b>Revilla del Campo</b>		
PROVINCIA: BURGOS		
FASE: <b>PROYECTO</b>		
Observaciones:		
Polígono nº: <b>3</b>		
Escala:		
Fecha: <b>Noviembre 2007</b>		