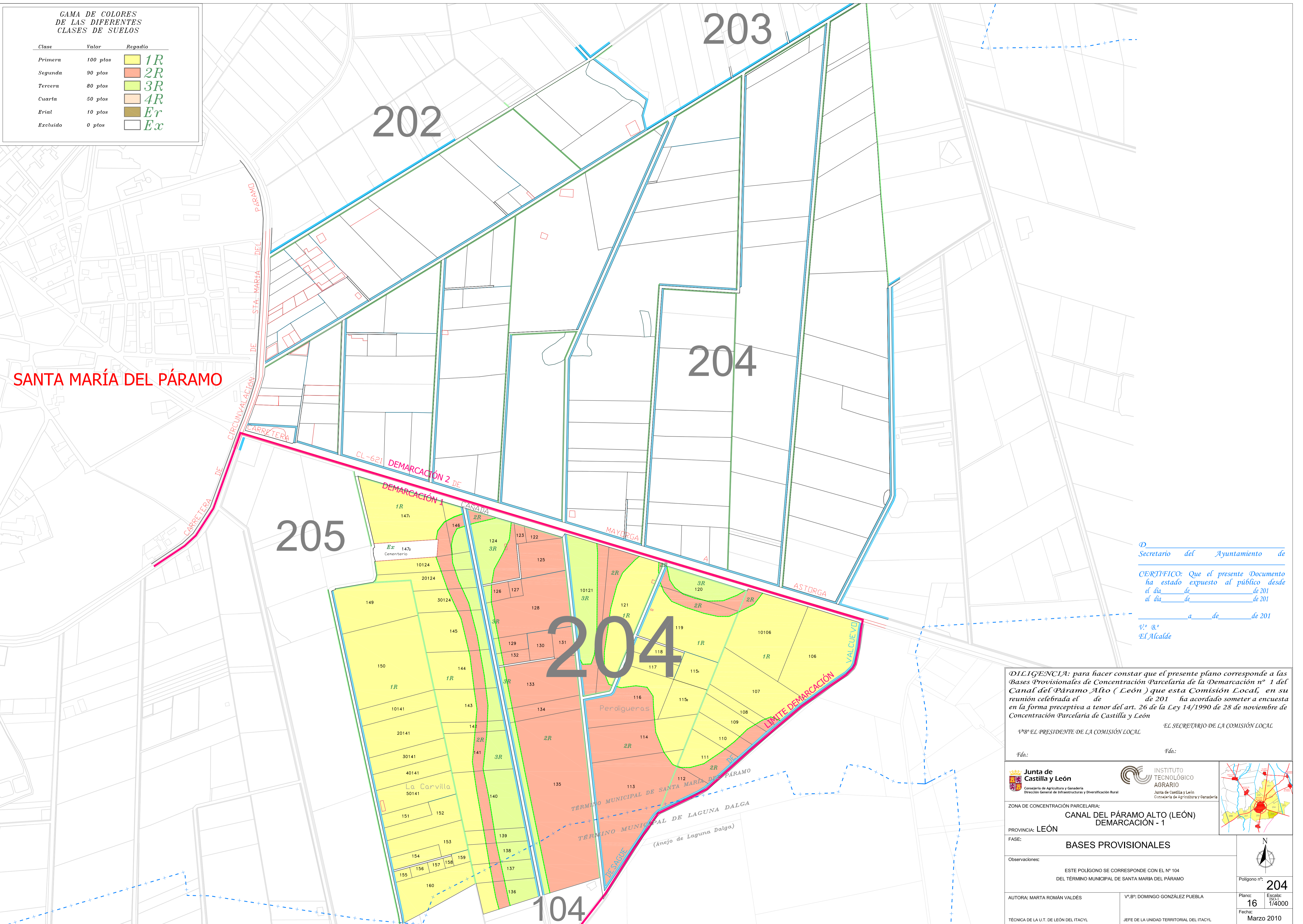


GAMA DE COLORES
DE LAS DIFERENTES
CLASES DE SUELOS

Clase	Valor	Regadío
Primera	100 pto	1R
Segunda	90 pto	2R
Tercera	80 pto	3R
Cuarta	50 pto	4R
Erial	10 pto	Er
Excluido	0 pto	Ex



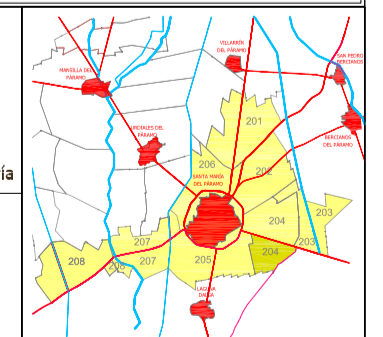
D
Secretario del Ayuntamiento de
CERTIFICO: Que el presente Documento
ha estado expuesto al público desde
el día de de 201
al día de de 201
a de de 201
V.º B.º
El Alcalde

DILIGENCIA: para hacer constar que el presente plano corresponde a las
Bases Provisionales de Concentración Parcelaria de la Demarcación nº 1 del
Canal del Páramo Alto (León) que esta Comisión Local, en su
reunión celebrada el de de 201 ha acordado someter a encuesta
en la forma preceptiva a tenor del art. 26 de la Ley 14/1990 de 28 de noviembre de
Concentración Parcelaria de Castilla y León

V.º B.º EL PRESIDENTE DE LA COMISIÓN LOCAL EL SECRETARIO DE LA COMISIÓN LOCAL
Fdo.: Fdo.:

Junta de Castilla y León
Consejería de Agricultura y Ganadería
Dirección General de Infraestructuras y Diversificación Rural

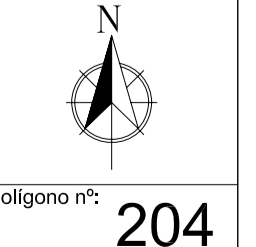
INSTITUTO TECNOLÓGICO AGRARIO
Junta de Castilla y León
Consejería de Agricultura y Ganadería



ZONA DE CONCENTRACIÓN PARCELARIA:
**CANAL DEL PÁRAMO ALTO (LEÓN)
DEMARCAÇÃO - 1**

PROVINCIA: LEÓN
FASE: **BASES PROVISIONALES**

Observaciones:
ESTE POLÍGONO SE CORRESPONDE CON EL Nº 104
DEL TÉRMINO MUNICIPAL DE SANTA MARÍA DEL PÁRAMO



AUTORA: MARTA ROMÁN VALDÉS V.º B.º: DOMINGO GONZÁLEZ PUEBLA
TÉCNICA DE LA U.T. DE LEÓN DEL ITACYL JEFE DE LA UNIDAD TERRITORIAL DEL ITACYL
Plano: 16 Escala: 1:4000
Fecha: Marzo 2010

Polígono nº: **204**