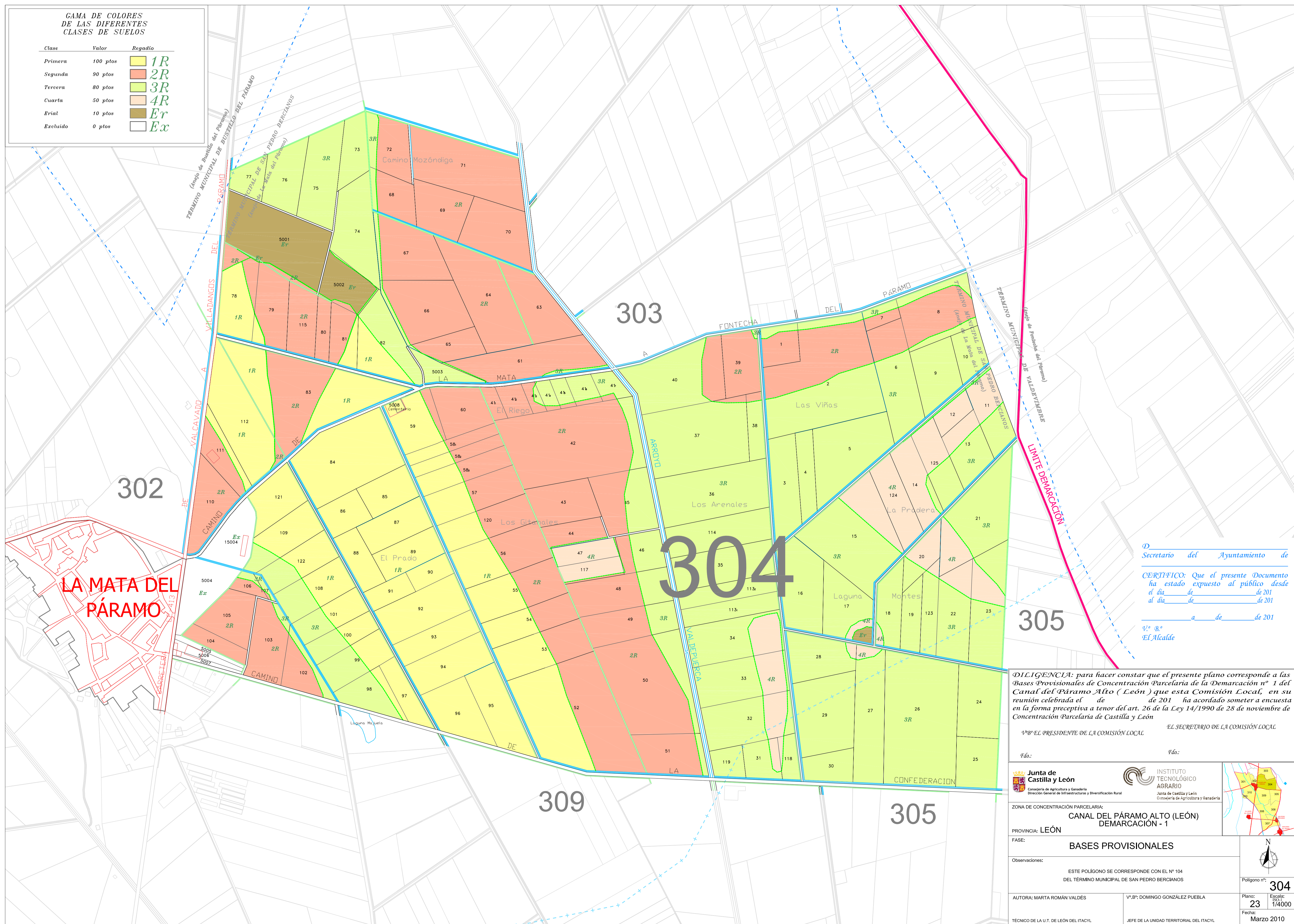


GAMA DE COLORES DE LAS DIFERENTES CLASES DE SUELOS

Clase	Valor	Regadío
Primera	100 pts	1R
Segunda	90 pts	2R
Tercera	80 pts	3R
Cuarta	50 pts	4R
Erial	10 pts	Er
Excluido	0 pts	Ex



D. Secretario del Ayuntamiento de
CERTIFICO: Que el presente Documento ha estado expuesto al público desde el día de 201 al día de 201
 a de de 201
 Vº Bº EL Alcalde

DILIGENCIA: para hacer constar que el presente plano corresponde a las Bases Provisionales de Concentración Parcelaria de la Demarcación nº 1 del Canal del Páramo Alto (León) que esta Comisión Local, en su reunión celebrada el de de 201 ha acordado someter a encuesta en la forma preceptiva a tenor del art. 26 de la Ley 14/1990 de 28 de noviembre de Concentración Parcelaria de Castilla y León

Vº Bº EL PRESIDENTE DE LA COMISIÓN LOCAL EL SECRETARIO DE LA COMISIÓN LOCAL
 Fdo.: Fdo.:

Junta de Castilla y León
 Consejería de Agricultura y Ganadería
 Dirección General de Infraestructuras y Diversificación Rural

INSTITUTO TECNOLÓGICO AGRARIO
 Junta de Castilla y León
 Consejería de Agricultura y Ganadería

ZONA DE CONCENTRACIÓN PARCELARIA: **CANAL DEL PÁRAMO ALTO (LEÓN) DEMARCACIÓN - 1**

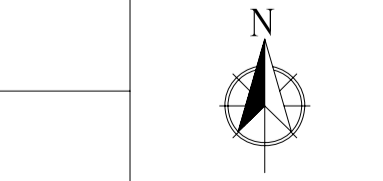
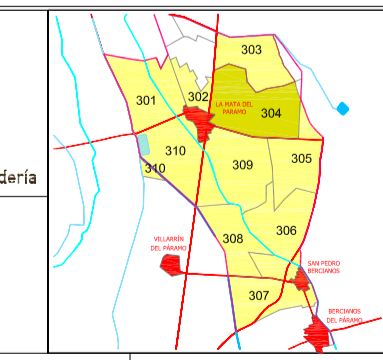
PROVINCIA: **LEÓN**

FASE: **BASES PROVISIONALES**

Observaciones: **ESTE POLIGONO SE CORRESPONDE CON EL Nº 104 DEL TÉRMINO MUNICIPAL DE SAN PEDRO BERCIANOS**

AUTORA: MARTA ROMÁN VALDÉS Vº Bº: DOMINGO GONZÁLEZ PUEBLA
 TÉCNICO DE LA U.T. DE LEÓN DEL ITACYL JEFE DE LA UNIDAD TERRITORIAL DEL ITACYL

Plano: **23** Escala: **1/4000**
 Fecha: **Marzo 2010**



Polígono nº: **304**