

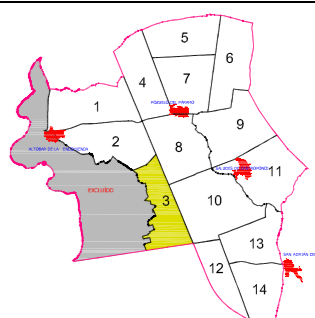


Escala gráfica:  
 0 50 100 200 metros  
 Tamaño del plano A1: 581 x 812 milímetros.

DILIGENCIA: para hacer constar que el presente plano corresponde al Proyecto de Concentración Parcelaria de la Demarcación nº5 de la Zona Regable del Páramo Bajo (León-Zamora) aprobado por este Servicio Territorial por Resolución de de de 201

EL JEFE DEL SERVICIO TERRITORIAL DE AGRICULTURA Y GANADERÍA

Fdo.: Fidentino Reyero Fernández

 <b>Junta de Castilla y León</b> Consejería de Agricultura y Ganadería Dirección General de Producción Agropecuaria e Infraestructuras Agrarias	 <b>INSTITUTO TECNOLÓGICO AGRARIO</b> Junta de Castilla y León Consejería de Agricultura y Ganadería	
<b>ZONA DE CONCENTRACIÓN PARCELARIA:</b> <b>ZONA REGABLE PÁRAMO BAJO DEMARCACIÓN - 5</b>		
<b>PROVINCIA: LEÓN-ZAMORA</b> <b>FASE: PROYECTO</b>		
Observaciones:		
AUTOR: ALFONSO GÓMEZ DE CASTRO TÉCNICO DE LA U.T. DE LEÓN DEL ITACYL	Vº. Bº: DOMINGO GONZÁLEZ PUEBLA JEFE DE LA UNIDAD TERRITORIAL DEL ITACYL	Polígono nº: <b>3</b> Escala: <b>1/4.000</b> Fecha: <b>Enero 2018</b>

LEYENDA		Regadío		Secano	
Tubería Riego		1R		1S	
Servicio de Riego		2R		2S	
Hidrante		3R		3S	
Desagüe		4R		4S	
Número de Propietario	388	Er		Ex	
Número de Masa	①	Ex			