

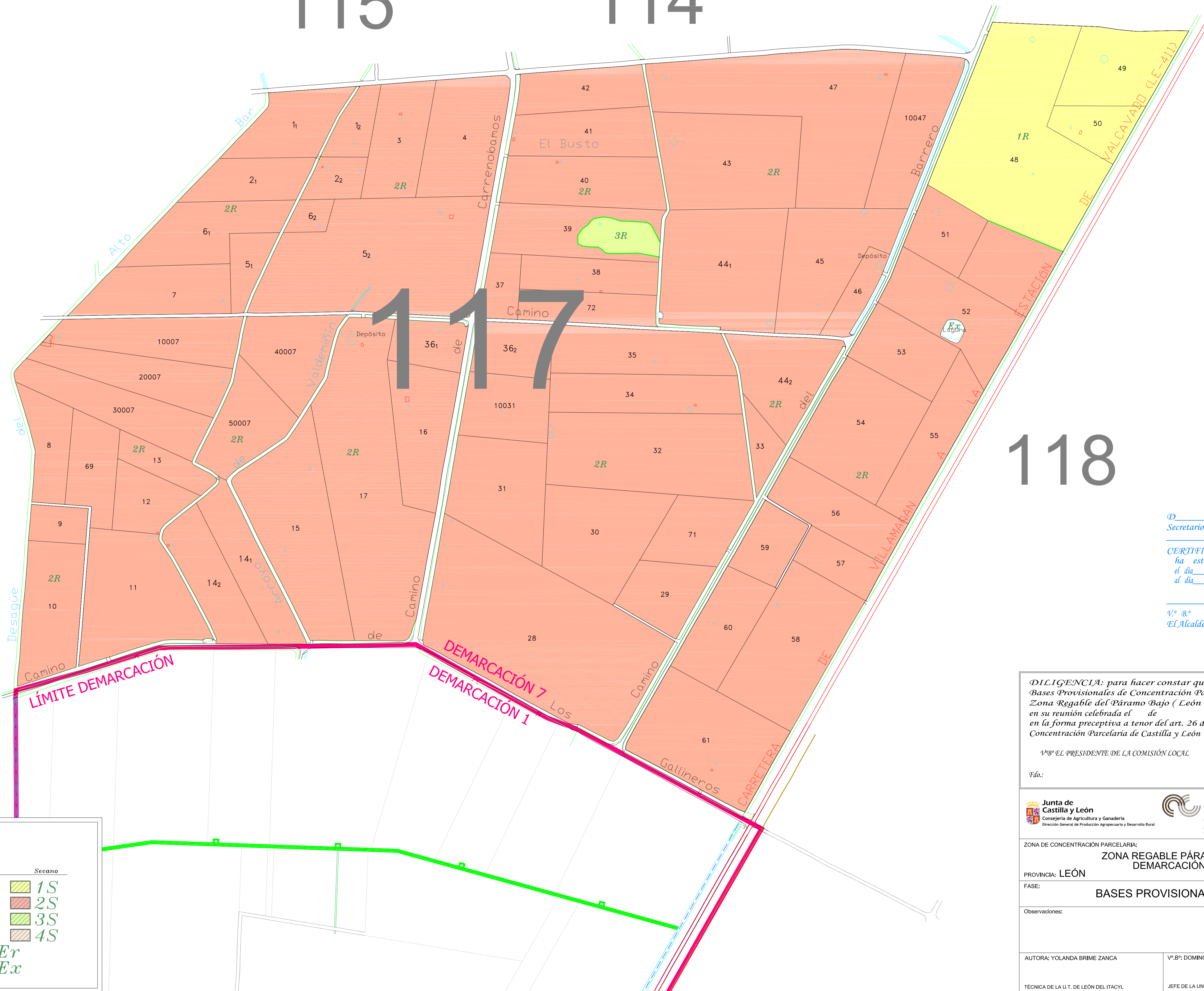
115

114

116

118

117



D. _____
 Secretario del Ayuntamiento de _____

CERTIFICO: Que el presente Documento
 ha estado expuesto al público desde
 el día _____ de _____ de 200
 al día _____ de _____ de 200

_____ a _____ de 200

V.º B.º
 El Alcalde

DILIGENCIA: para hacer constar que el presente plano corresponde a las
 Bases Provisionales de Concentración Parcelaria de la Demarcación nº 7 de la
 Zona Regable del Páramo Bajo (León - Zamora) que esta Comisión Local,
 en su reunión celebrada el _____ de _____ de 200 ha acordado someter a encuesta
 en la forma preceptiva a tenor del art. 26 de la Ley 14/1990 de 28 de noviembre de
 Concentración Parcelaria de Castilla y León

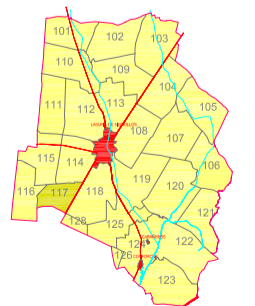
V.º B.º EL PRESIDENTE DE LA COMISIÓN LOCAL _____ EL SECRETARIO DE LA COMISIÓN LOCAL _____

Fdo.: _____ Fdo.: _____




Junta de Castilla y León
 Consejo de Agricultura y Ganadería
 Dirección General de Producción Agropecuaria y Desarrollo Rural

INSTITUTO TECNOLÓGICO AGRARIO
 Junta de Castilla y León
 Consejo de Agricultura y Ganadería

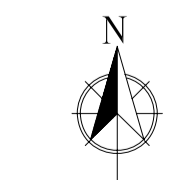


ZONA DE CONCENTRACIÓN PARCELARIA:
**ZONA REGABLE PÁRAMO BAJO
 DEMARCAÇÃO - 7**

PROVINCIA: LEÓN

FASE:
BASES PROVISIONALES

Observaciones:



Polígono nº: **117**

AUTORA: YOLANDA BRIME ZANCA V.º B.º: DOMINGO GONZÁLEZ PUEBLA

TÉCNICA DE LA U.T. DE LEÓN DEL ITACYL JEFE DE LA UNIDAD TERRITORIAL DEL ITACYL

Plano: **21** Escala: **1/3000**

Fecha: **Mayo 2012**

CAMA DE COLORES DE LAS DIFERENTES CLASES DE SUELOS

Clase	Valor	Regadío	Secano
Primera	100 pto	1R	1S
Segunda	90 pto	2R	2S
Tercera	80 pto	3R	3S
Cuarta	50 pto	4R	4S
Erial	10 pto	Er	
Excluido	0 pto	Ex	