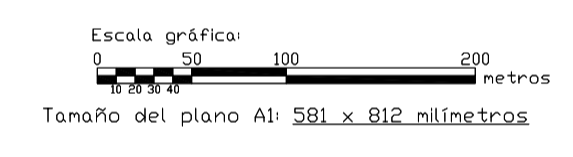


**CAMA DE COLORES DE LAS DIFERENTES CLASES DE SUELOS**

Clase	Valor	Regadío	Secano
Primera	100 pto		
Segunda	90 pto		
Tercera	80 pto		
Cuarta	50 pto		
Erial	10 pto		
Excluido	0 pto		



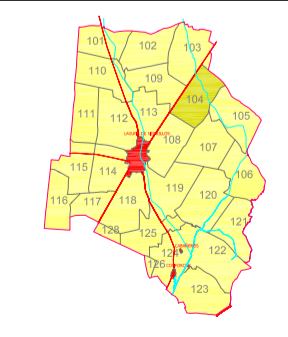
*D. Secretario del Ayuntamiento de*  
**CERTIFICO:** Que el presente Documento ha estado expuesto al público desde el día de de 201 al día de de 201  
 a de de 201  
 V.º B.º  
 El Alcalde

*DILIGENCIA:* Para hacer constar que el presente plano corresponde a las Bases Definitivas de Concentración Parcelaria de la Demarcación nº 7 de la Zona Regable del Páramo Bajo (León-Zamora) aprobadas por la Dirección General de Producción Agropecuaria y Desarrollo Rural por Resolución de de de 201

V.º B.º EL PRESIDENTE DE LA COMISIÓN LOCAL  
 EL SECRETARIO DE LA COMISIÓN LOCAL  
 Fdo.: Fdo.:

**Junta de Castilla y León**  
 Consejería de Agricultura y Ganadería  
 Dirección General de Producción Agropecuaria y Desarrollo Rural

**INSTITUTO TECNOLÓGICO AGRARIO**  
 Junta de Castilla y León  
 Consejería de Agricultura y Ganadería

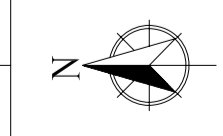


ZONA DE CONCENTRACIÓN PARCELARIA:  
**ZONA REGABLE PÁRAMO BAJO DEMARCACIÓN - 7**

PROVINCIA: **LEÓN**

FASE:  
**BASES DEFINITIVAS**

Observaciones:



Polygono nº: **104**

AUTORA: YOLANDA BRIME ZANCA  
 TÉCNICA DE LA U.T. DE LEÓN DEL ITACYL

V.º B.º: DOMINGO GONZÁLEZ PUEBLA  
 JEFE DE LA UNIDAD TERRITORIAL DEL ITACYL

Plano: **8**  
 Escala: **1/4000**

Fecha: **Marzo 2014**