












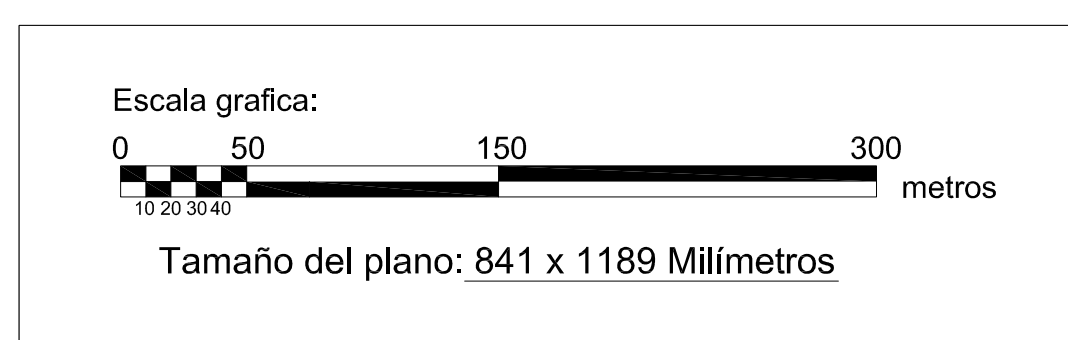
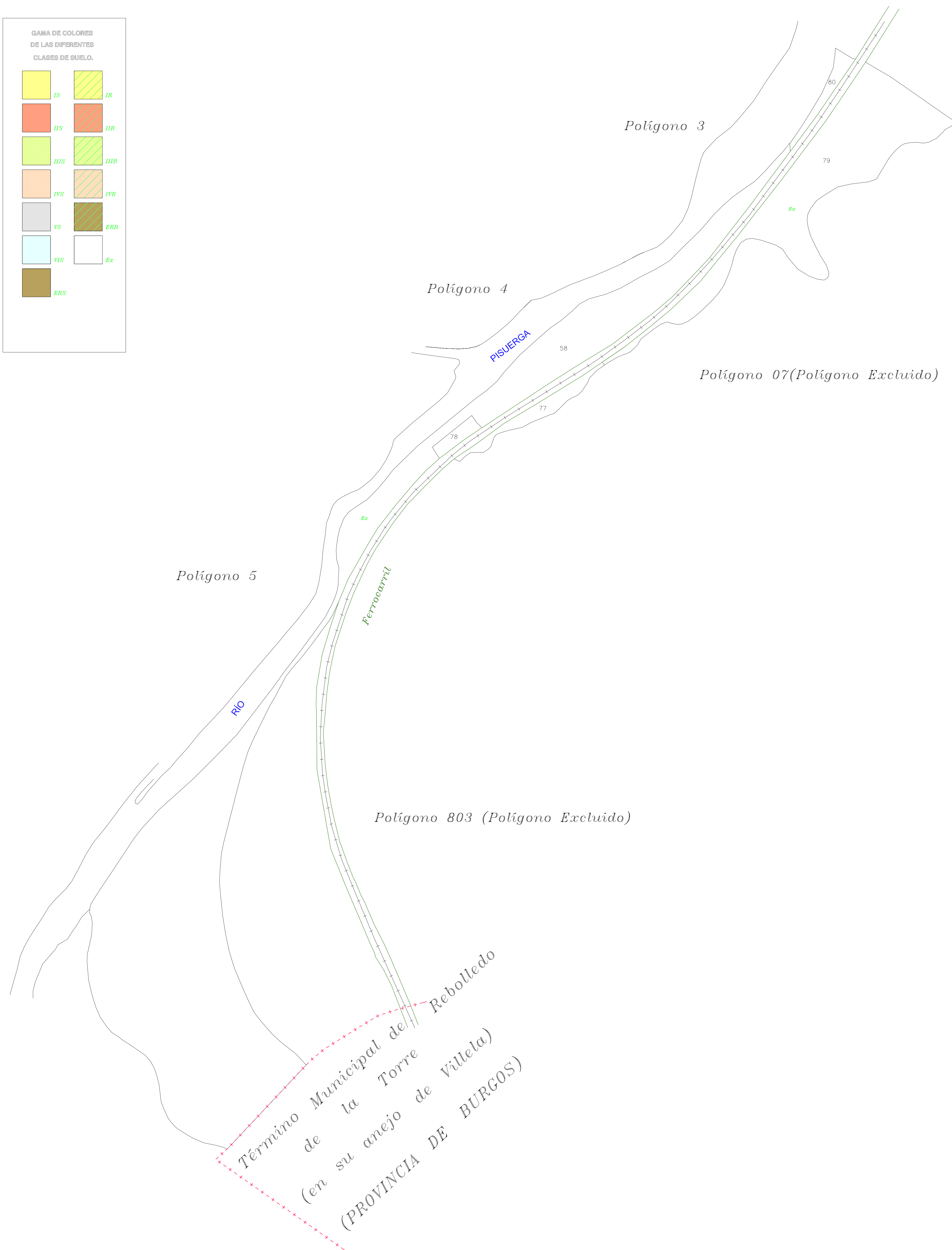


# POLÍGONO 6 (Excluido)


GAAMA DE COLORES DE LAS DIFERENTES CLASES DE SUELO.

	IS		IR
	IIS		IIR
	IIIS		IIIR
	IVS		IVR
	VS		ERR
	VIS		Ex
	ERS		



DILIGENCIA: para hacer constar que el presente plano corresponde a las Bases Provisionales de Concentración Parcelaria de la zona de Becerril del Carpio II (Palencia) que esta Comisión Local, en su reunión de 2011 ha acordado someter a encuesta en la forma preceptiva a tenor del art. 26 de la Ley 14/1990 de 28 de noviembre de Concentración Parcelaria de Castilla y León.

1ººº EL PRESIDENTE DE LA COMISIÓN LOCAL EL SECRETARIO DE LA COMISIÓN LOCAL

 Junta de Castilla y León Consejería de Agricultura y Ganadería Dirección General de Protección Agropecuaria y Medio Rural	 INSTITUTO TECNOLÓGICO AGRARIO Zona de Becerril del Carpio II Concentración Parcelaria de Castilla y León	
ZONA DE CONCENTRACIÓN PARCELARIA: <b>BECERRIL DEL CARPIO II</b>		
PROVINCIA: PALENCIA		
FASE: <b>BASES PROVISIONALES</b>		
Observaciones: <b>PLANO Nº 8 (EXCLUIDO)</b>		
Autor: LUIS ANGEL TRIGUEROS ÁLVAREZ	1ººº: IGNACIO CABANAS RINCÓN	Escala: 1/3000
INGENIERO TÉCNICO AGRÍCOLA	JEFE DE LA UNIDAD TERRITORIAL DEL ITACYL	Fecha: Diciembre 2014