

**POLÍGONO 5**

LEYENDA	
FINCA	239 NÚMERO DE PROPIETARIO
MASA	ETIQUETA MASA
CLASE	ETIQUETA CLASE
CARRETERA	CAMINO
ARROYO	DESAGÜE
LÍNEA ELÉCTRICA	PARCELAS ANTIGUAS
EDIFICACIONES	ZONA REGADIO
TÉRMINO MUNICIPAL	PUENTE
FUENTES	

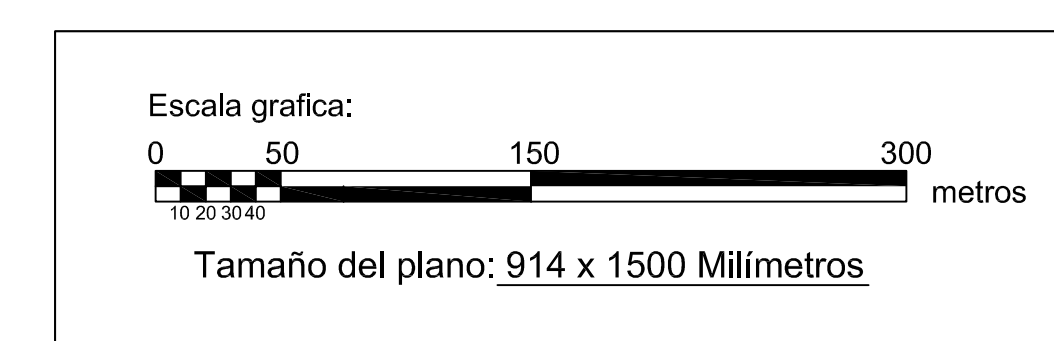
Término Municipal de Santibáñez de Ecla  
(en su arcejo de Villacescusa de Ecla)

Polígono 6

Polígono 6

Término Municipal de Santibáñez de Ecla  
(en su arcejo de Villacescusa de Ecla)

Polígono 4



DECLARACIÓN: para hacer constar que el presente plano corresponde al Proyecto de Concentración Parcelaria de la zona de Becerril del Carpio II (Distancia) aprobado por este Servicio Territorial por Resolución de de de 2015

EL JEFE DEL SERVICIO TERRITORIAL DE AGRICULTURA Y GANADERÍA

Fdo: José Félix de la Cruz Muñoz



ZONA DE CONCENTRACIÓN PARCELARIA: BECERRIL DEL CARPIO II

PROVINCIA: PALENCIA

FASE: PROYECTO DE CONCENTRACIÓN

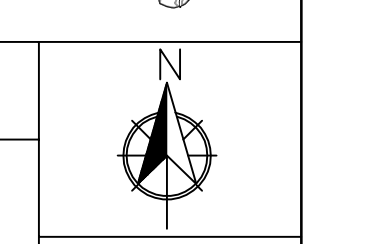
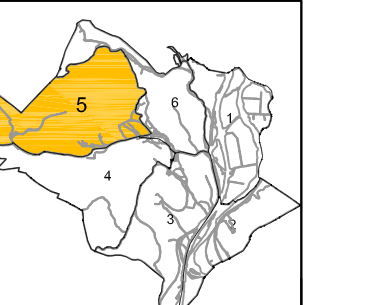
Observaciones: PLANO Nº 5

Autor: LUIS ÁNGEL TRIQUEROS ALVAREZ

Vº Bº: IGNACIO CABARRAS RINCÓN

Escala: 1/3000

Fecha: Noviembre 2015



Polígono nº: 5

Escala: 1/3000

Fecha: Noviembre 2015

INGENIERO TÉCNICO AGRÍCOLA

JEFE DE LA UNIDAD TERRITORIAL DEL ITACY