







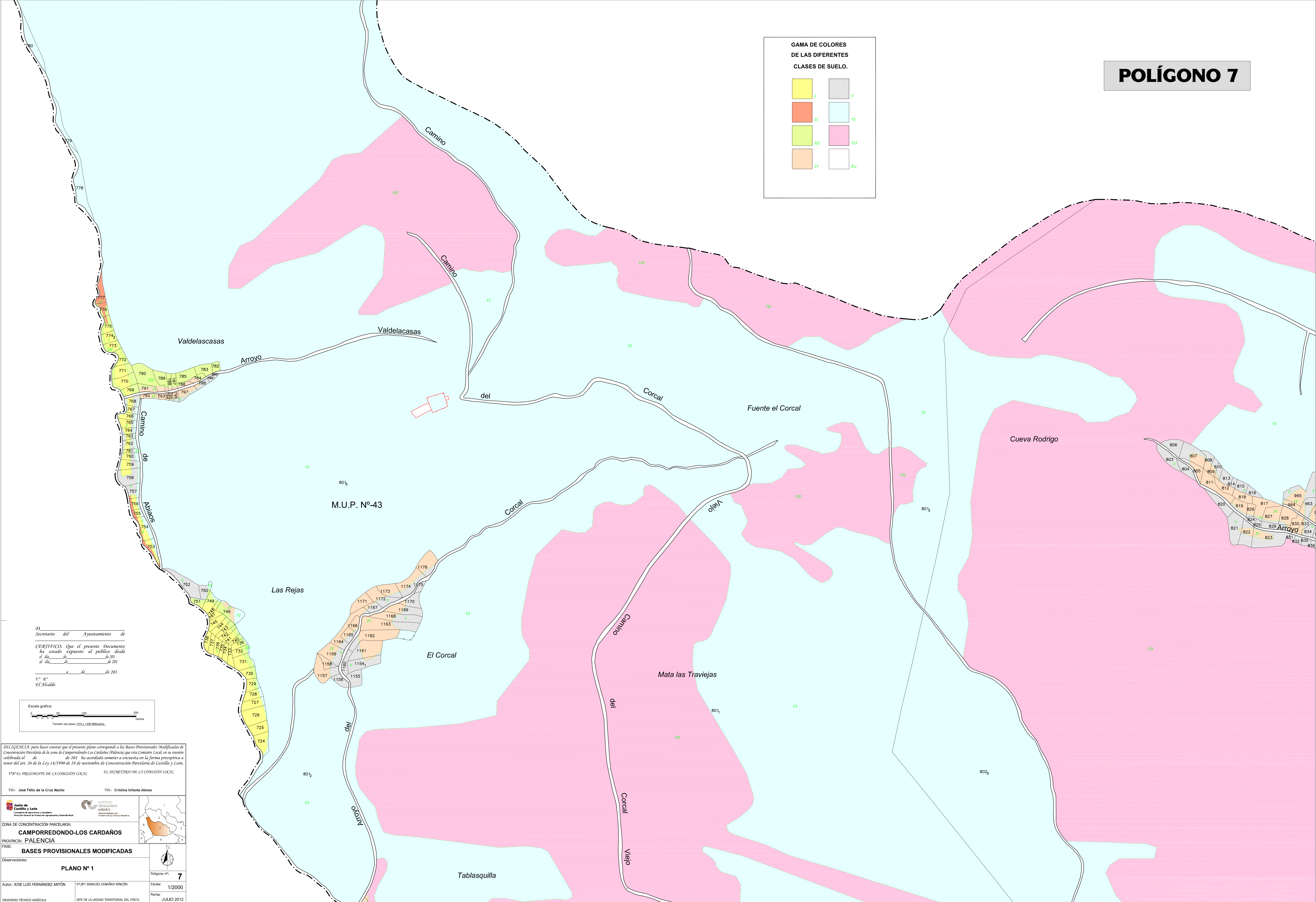


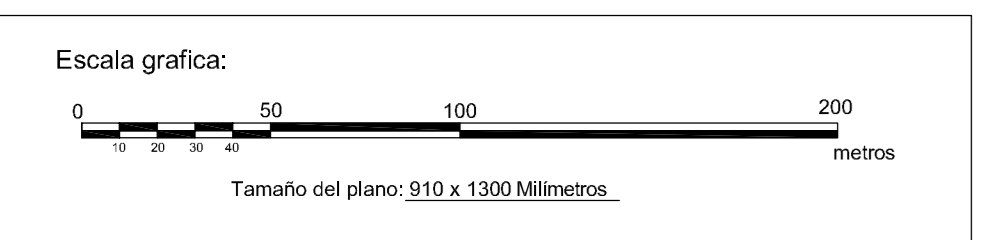
POLÍGONO 7

GAMA DE COLORES DE LAS DIFERENTES CLASES DE SUELO.

| | | | |
|---|-----|---|-----|
|  | I |  | V |
|  | II |  | VI |
|  | III |  | VII |
|  | IV |  | Ex |



D. Secretario del Ayuntamiento de
CERTIFICO: Que el presente Documento ha estado expuesto al público desde el día de 2011 al día de 2011 a de 2011.
 Vº Rº El Alcalde



DILIGENCIA: para hacer constar que el presente plano corresponde a las Bases Provisionales Modificadas de Concentración Parcelaria de la zona de Campredondo-Los Cardaños (Palencia) que esta Comisión Local, en su reunión celebrada el de 2011, ha acordado someter a encausada en la forma preceptiva a tenor del art. 26 de la Ley 14/1990 de 28 de noviembre de Concentración Parcelaria de Castilla y León.

Vº Rº EL PRESIDENTE DE LA COMISIÓN LOCAL EL SECRETARIO DE LA COMISIÓN LOCAL
 Fdo.: José Félix de la Cruz Macho Fdo.: Cristina Infante Alonso

ZONA DE CONCENTRACIÓN PARCELARIA:
CAMPREDONDO-LOS CARDAÑOS
 PROVINCIA: PALENCIA
 FASE: BASES PROVISIONALES MODIFICADAS

Observaciones:
PLANO N° 1
 Polígono nº: **7**
 Autor: JOSÉ LUIS FERNÁNDEZ ANTÓN Vº Rº: IGNACIO CABANAS RINCÓN Escala: 1/2000
 INGENIERO TÉCNICO AGRÍCOLA JEFE DE LA UNIDAD TERRITORIAL DEL ITAVOY Fecha: JULIO 2012