



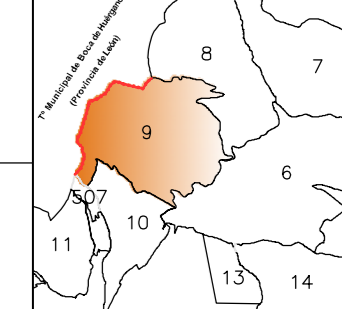
DILIGENCIA: para hacer constar que el presente plano corresponde a las Bases Provisionales Modificadas de Concentración Parcelaria de la zona de Camporredondo-Los Cardaños (Palencia) que esta Comisión Local, en su reunión celebrada el _____ de _____ de 2011 ha acordado someter a encuesta en la forma preceptiva a tenor del art. 26 de la Ley 14/1990 de 28 de noviembre de Concentración Parcelaria de Castilla y León.

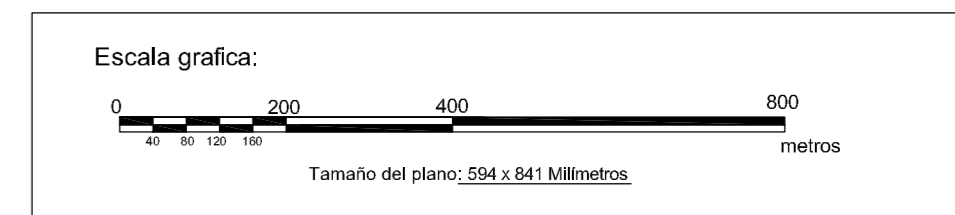
VºBº EL PRESIDENTE DE LA COMISIÓN LOCAL

EL SECRETARIO DE LA COMISIÓN LOCAL

Fdo.: José Félix de la Cruz Macho

Fdo.: Cristina Infante Alonso

 <p>Junta de Castilla y León Consejería de Agricultura y Ganadería Dirección General de Producción Agropecuaria y Desarrollo Rural</p>	 <p>INSTITUTO TECNOLÓGICO AGRARIO Junta de Castilla y León Consejería de Agricultura y Ganadería</p>	
Observaciones: DISTRIBUCIÓN DE POLÍGONOS		
Autor: JOSE LUIS FERNÁNDEZ ANTÓN INGENIERO TÉCNICO AGRÍCOLA		Vº. Bº: IGNACIO CABAÑAS RINCÓN JEFE DE LA UNIDAD TERRITORIAL DEL ITACYL
Polígono nº: 9		Escala: 1/8.000 Fecha: JULIO 2012



D. _____
 Secretario del Ayuntamiento de _____

CERTIFICO: Que el presente Documento ha estado expuesto al público desde el día _____ de _____ de 2011 al día _____ de _____ de 2011.

_____ a _____ de _____ de 2011

Vº. Bº _____
 EL Alcalde

