

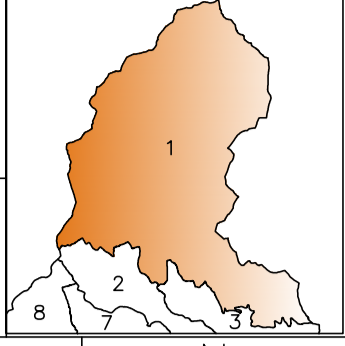


*DELEGACIÓN:* para hacer constar que el presente plano corresponde al Proyecto de Concentración Parcelaria de la zona de Camporredondo-Los Cardaños-Velilla del Río Carrión (Palencia) aprobado por este Servicio Territorial por Resolución de de de 2016.  
EL JEFE DEL SERVICIO TERRITORIAL DE AGRICULTURA Y GANADERÍA  
Fdo: José María de la Cruz Muñoz

 <b>Junta de Castilla y León</b> Consejo de Agricultura y Ganadería Dirección General de Planificación Agraria e Infraestructuras Agrarias	 <b>INSTITUTO TECNOLÓGICO AGRARIO</b> Unidad de Planificación Agraria Consejo de Agricultura y Ganadería	
ZONA DE CONCENTRACIÓN PARCELARIA: <b>CAMPORREDONDO-LOS CARDAÑOS-VELILLA DEL RÍO CARRIÓN</b>		
PROVINCIA: <b>PALENCIA</b>		
FASE: <b>PROYECTO DE CONCENTRACIÓN</b>		
Observaciones: <b>PLANO Nº 1</b>		
Autor: JOSE LUIS FERNÁNDEZ ANTÓN	V.P.B: RONALDO CABAÑAS RINCÓN	Escala: 1/2000
INGENIERO TÉCNICO AGRÍCOLA	JEFE DE LA UNIDAD TERRITORIAL DEL ITACYL	Fecha: AGOSTO 2016

# POLÍGONO 1

